

КАРТА-ПЛАН ТЕРРИТОРИИ

Пояснительная записка

1. Сведения о территории выполнения комплексных кадастровых работ:

Орловская область, Орловский муниципальный округ, 57:10:0050301

(наименование субъекта Российской Федерации, муниципального образования, населенного пункта, уникальные учетные номера кадастровых кварталов, иные сведения, позволяющие определить местоположение территории, на которой выполняются комплексные кадастровые работы, например, наименование садоводческого или огороднического некоммерческого товарищества, гаражного кооператива, элемента планировочной структуры)

2. Основания выполнения комплексных кадастровых работ:

Наименование, дата и номер документа, на основании которого выполняются комплексные кадастровые работы:

Соглашение о предоставлении из федерального бюджета субсидий, в том числе грантов в форме субсидий юридическим лицам, индивидуальным предпринимателям, а также физическим лицам № 321-20-2025-002 от 30 января 2025 г.

3. Дата подготовки карты-плана территории: 30 июля 2025 г.

4. Сведения о заказчике(ах) комплексных кадастровых работ:

В отношении юридического лица, органа местного самоуправления муниципального района, муниципального округа или городского округа либо уполномоченного исполнительного органа государственной власти субъекта Российской Федерации:

полное или сокращенное (в случае, если имеется) наименование: Управление Росреестра по Орловской области

основной государственный регистрационный номер: 1045753008212

идентификационный номер налогоплательщика: 5753035940

В отношении физического лица или представителя физических или юридических лиц:

фамилия, имя, отчество (последнее - при наличии): —

страховой номер индивидуального лицевого счета в системе обязательного пенсионного страхования Российской Федерации (СНИЛС) —

:

Наименование и реквизиты документа, подтверждающие полномочия представителя заказчика(ов) комплексных кадастровых работ:

—

Адрес электронной почты (для направления уведомления о результатах внесения сведений в Единый государственный реестр недвижимости):

57_upr@rosreestr.ru

5. Сведения об исполнителе комплексных кадастровых работ:

Полное или сокращенное (в случае, если имеется) наименование и адрес юридического лица, с которым заключен государственный или муниципальный контракт либо договор подряда на выполнение комплексных кадастровых работ: <div style="text-align: center; border-bottom: 1px solid black; margin-top: 5px;"> <i>филиал ППК "Роскадастр" по Орловской области, адрес: 302001, Орловская обл, Орёл г, Розы Люксембург ул, д. 49</i> </div>					
Фамилия, имя, отчество кадастрового инженера (последнее - при наличии): <i>Джафаров Юрий Юрьевич</i> и основной государственный регистрационный номер кадастрового инженера индивидуального предпринимателя (ОГРНИП): —					
Страховой номер индивидуального лицевого счета в системе обязательного пенсионного страхования Российской Федерации (СНИЛС) кадастрового инженера: <i>104-850-591-43</i>					
Уникальный реестровый номер кадастрового инженера в реестре саморегулируемой организации кадастровых инженеров и дата внесения сведений о физическом лице в такой реестр: <i>5036, 30 апреля 2015 г.</i>					
Полное или (в случае, если имеется) сокращенное наименование саморегулируемой организации кадастровых инженеров, членом которой является кадастровый инженер: <div style="text-align: center; border-bottom: 1px solid black; margin-top: 5px;"> <i>СРО "Кадастровые инженеры"</i> </div>					
Контактный телефон: <i>59-86-63, 89192026368</i>					
Почтовый адрес и адрес электронной почты, по которым осуществляется связь с кадастровым инженером: <div style="text-align: center; border-bottom: 1px solid black; margin-top: 5px;"> <i>302028, Орловская обл, Орёл г, Тургенева ул, д. 52, кв.57, jura65dzhafarov@yandex.ru</i> </div>					
6. Перечень документов, использованных при подготовке карты-плана территории:					
№ п/п	Вид	Дата	Номер	Наименование	Иные сведения
1	2	3	4	5	6
1	Иной документ, выдан: Управление Росреестра по Орловской области	26 февраля 2024 г.	321-20-2025-002	Соглашение о предоставлении из федерального бюджета субсидий, в том числе грантов в форме субсидий, юридическим лицам, индивидуальным предпринимателям, а так же физическим лицам	—
2	Кадастровый план территории, выдан: Филиал публично-правовой компании "Роскадастр" по Орловской области	13 февраля 2025 г.	КУВИ-001/2025-40582724	Кадастровый план территории	—
3	Иной документ, выдан: Орловский окружной Совет народных депутатов	29 декабря 2022 г.	200-МПА	Правила землепользования и застройки Орловского муниципального округа Орловской области	—

1	2	3	4	5	6
4	Иной документ, выдан: Публично-правовая компания «Роскадастр»	27 июня 2024 г.	170-20839/2023-В	Выписка о пунктах государственной геодезической сети, государственной нивелирной сети и государственной гравиметрической сети	—

7. Пояснения к карте-плану территории:

Сведения о заказчике

На территории кадастрового квартала 57:10:0050301 в соответствии с Соглашением о предоставлении из федерального бюджета субсидий, в том числе грантов в форме субсидий, юридическим лицам, индивидуальным предпринимателям, а также физическим лицам № 321-20-2025-002 от 30.01.2025 выполнены комплексные кадастровые работы. Общая площадь кадастрового квартала — 12.74 га.

Заказчиком комплексных кадастровых работ является Управление Росреестра по Орловской области ОГРН/ИНН:1045753008212/5753035940.

Сведения о кадастровом инженерере

Кадастровые работы выполнены филиалом ППК "Роскадастр" по Орловской области, кадастровый инженер Джафаров Юрий Юрьевич. СНИЛС 104-850-591-43, является членом СРО "Кадастровые инженеры". Регистрационный номер кадастрового инженера в реестре членов СРО "Кадастровые инженеры" 5036, дата включения в реестр СРО 30.04.2015 год. Сведения о СРО "Кадастровые инженеры" содержатся в государственном реестре СРО КИ №002 от 08.07.2016г. Номер в государственном реестре кадастровых инженеров (Росреестр) 25708. Номер телефона 8-4862-59-86-63, Email:obrs@57.kadastr.ru.

Основания выполнения комплексных кадастровых работ

По результатам осуществления анализа кадастрового плана территории от 13.02.2025 КУВИ-001/2025-40582724 установлено, что на территории кадастрового квартала 57:10:0050301 по сведениям Единого государственного реестра недвижимости (далее – ЕГРН) расположено: 140 земельных участков (в 94 из которых местоположение границ установлено ранее в результате выполнения работ по межеванию земельных участков, 46 ранее учтенных земельных участков, местоположение границ которых не установлено в соответствии с требованиями действующего законодательства, 37 земельных участка уточнено, 5 располагаются в другом квартале, 1 является дублем, 2 не удалось определить местоположение, в 1 земельном участке спор о границе), в 25 земельных участках исправляется реестровая ошибка, 43 здания (8 из которых имеют уточненное местоположение контуров, не уточнено 35 объектов(из которых 32 уточнены в рамках комплексных кадастровых работ, 1 разрушен и отсутствует на местности, 1 располагается в другом квартале, 1 дополнительно выявлен в данном квартале).

При проведении кадастровых работ было обнаружено, что объект капитального строительства с кадастровым номером 57:10:0050301:215 фактически расположен в кадастровом квартале 57:10:0046001. Объект капитального строительства с кадастровым номером 57:10:0050301:231 разрушен и отсутствует на местности. Объект капитального строительства 57:10:0000000:1044 фактически расположен в кадастровом квартале 57:10:0050301.

Земельные участки с кадастровыми номерами: 57:10:0050301:225 фактически расположен в кадастровом квартале 57:10:0050701, земельные участки с кадастровыми номерами 57:10:0050301:197, 57:10:0050301:221, 57:10:0050301:230, 57:10:0050301:13 фактически располагаются в кадастровом квартале 57:10:0022701.

Земельный участок с кадастровым номером 57:10:0050301:1 является дублем земельного участка 57:10:0050701:43 и фактически располагается в кадастровом квартале 57:10:0050701, оба поставлены на учет по одному свидетельству, поэтому данный земельный участок исключен из комплексных кадастровых работ.

Земельные участки с кадастровыми номерами 57:10:0050301:182, 57:10:0050301:224 исключены из комплексных кадастровых работ , так как по адресным характеристикам и анализу имеющихся документов невозможно определить местоположение данных земельных участков, а связь с правообладателями отсутствует.

Земельный участок с кадастровым номером 57:10:0050301:16 исключен из комплексных кадастровых работ, так как при проведении геодезической съемки на местности было выявлено, что земельный участок с кадастровым номером 57:10:0050301:17 фактически занимает территорию, где должен располагаться земельный участок с кадастровым номером 57:10:0050301:16. Между собственниками имеется спор о границе.

При выполнении комплексных кадастровых работ границы земельных участков установлены по их фактическому использованию. Площади уточняемых земельных участков определялись с учетом требований законодательства: фактическая площадь земельного участка, не должна быть больше площади, сведения о которой относительно этого земельного участка содержатся в ЕГРН, более чем на величину предельного минимального размера земельного участка, установленного в соответствии с федеральным законом для земель соответствующего целевого назначения и разрешенного использования; фактическая площадь земельного участка, не должна быть меньше площади земельного участка, сведения о которой относительно этого земельного участка содержатся в ЕГРН, более чем на десять процентов.

В карту-план территории включены координаты характерных точек контуров зданий, которые представляют замкнутую линию, образуемую проекцией внешних границ ограждающих конструкций такого здания на горизонтальную плоскость, проходящую на уровне примыкания такого здания к поверхности земли. В соответствии с пунктом 3 части 1 статьи 42.1 Федерального закона от 24.07.2007 N 221-ФЗ "О кадастровой деятельности" объектами комплексных кадастровых работ являются здания, сооружения, а также объекты незавершенного строительства, права на которые зарегистрированы в установленном Федеральным законом от 13.07.2015 года N 218-ФЗ "О государственной регистрации недвижимости" порядке.

Перечень документов, использованных при подготовке карты-плана территории
<p>Карта-план подготовлен в соответствии с Правилами землепользования и застройки Орловского муниципального округа Орловской области, утвержденными решением Орловского окружного Совета народных депутатов от 29.12.2022 №200-МПА. Согласно правилам землепользования и застройки Орловского муниципального округа, земельные участки кадастрового квартала 57:10:0050301 находятся в зоне СНТ- Зона садоводческих, огороднических некоммерческих объединений граждан: предельные (минимальные и (или) максимальные) размеры земельных участков, в том числе их площадь:</p> <p>1) предоставляемых гражданам в собственность бесплатно на территории Орловской области из земель, находящихся в собственности области или муниципальной собственности, либо из земель, государственная собственность на которые не разграничена, в соответствии с законом Орловской области от 10 ноября 2015 года № 1872-ОЗ «Об отдельных правоотношениях, связанных с предоставлением в собственность гражданам земельных участков на территории Орловской области» для ведения садоводства, огородничества:</p> <p>а) максимальный размер – 0,25 гектара,</p> <p>б) минимальный размер – 0,01 гектара;</p> <p>2) для ведения садоводства:</p> <p>а) максимальный размер – 0,25 гектара,</p> <p>б) минимальный размер – 0,04 гектара;</p> <p>3) для ведения огородничества:</p> <p>а) максимальный размер – 0,25 гектара,</p> <p>б) минимальный размер – 0,01 гектара;</p> <p>4) для ведения личного подсобного хозяйства (приусадебный земельный участок):</p> <p>а) максимальный размер – 2,5 гектара;</p> <p>б) минимальный размер – 0,05 гектара;</p> <p>5) для всех прочих случаев и видов разрешенного использования земельных участков предельные (минимальные и (или) максимальные) размеры земельных участков, в том числе их площадь не подлежат установлению.</p>
Сведения о геодезической основе, использованной при подготовке карты-плана территории
<p>Пункт государственной геодезической сети - " Грачевка ", тип знака -"пирамида", класс сети-"4", система координат "МСК-57.1", наружный знак пункта - утрачен, центр знака -сохранился, марки - сохранился, Пункт государственной геодезической сети - " Спицыно", тип знака-"пирамида", класс сети-"2", система координат "МСК-57.1", наружный знак пункта - утрачен, центр знака - сохранился, марки - сохранился, Пункт государственной геодезической сети "Саханский Поселок", тип знака -" пирамида", класс сети-"3", система координат "МСК-57.1" наружный знака пункта - утрачен, центр знака - сохранился, марки – сохранился.</p>
Сведения о средствах измерений
<p>При выполнении кадастровых работ использовались следующие средства измерений и оборудование: Аппаратура геодезическая спутниковая PrinCe i30, Заводской №3497402, Свидетельство о поверке № С-ГКФ/12-08-2024/361988586 от 12.08.2024г., действительно до 11.08.2025г. Аппаратура геодезическая спутниковая PrinCe i90, Заводской №3479989, Свидетельство о поверке № С-ГКФ/12-08-2024/361989050 от 12.08.2024г., действительно до 11.08.2025г.</p>
Сведения об уточняемых земельных участках
<p>В результате выполнения комплексных кадастровых работ на территории кадастрового квартала 57:10:0050301 уточнено 37 земельных участка.</p>
Сведения об образуемых земельных участках
<p>На территории кадастрового квартала 57:10:0050301 при проведение комплексных кадастровых работ образование новых земельных участков не осуществлялось.</p>
Сведения об уточняемых земельных участках, необходимые для исправления реестровых ошибок в сведениях о местоположении их границ
<p>- исправление реестровой ошибки в сведениях о местоположении границы земельного участка — 27 шт.;</p>

Описание местоположения здания, сооружения, объекта незавершенного строительства на земельном участке								
На территории кадастрового квартала 57:10:0050301 при проведение комплексных кадастровых работ уточнение местоположения на земельных участках зданий, сведения о которых внесены в Единый государственный реестр недвижимости - 33 шт.								
Сведения о зданиях, сооружениях, объектах незавершенного строительства, необходимые для исправления реестровых ошибок в сведениях об описании их местоположения								
На территории кадастрового квартала 57:10:0050301 при проведение комплексных кадастровых работ исправление реестровой ошибки в сведениях о местоположении границ зданий не осуществлялось.								
Сведения о пунктах геодезической сети и средствах измерений								
1. Сведения о пунктах геодезической сети:								
№ п/п	Вид геодезической сети	Название пункта геодезической сети и тип знака	Система координат пункта геодезической сети	Координаты пункта, м		Дата обследования 27 июня 2023 г.		
				X	Y	Сведения о состоянии		
		наружного знака пункта	центра пункта			марки центра пункта		
1	2	3	4	5	6	7	8	9
1	пирамида. 3	Саханский Поселок, пирамида	МСК-57 зона 1	354 338,36	1 279 212,51	Утрачен	Сохранился	Сохранился
2	пирамида. 4	Грачёвка, пирамида		353 803,05	1 293 463,12	Сохранился		
3	пирамида. 2	Спицыно, пирамида		364 683,00	1 285 478,94	Утрачен		
2. Сведения об использованных средствах измерений:								
№ п/п	Наименование и обозначение типа средства измерений - прибора (инструмента, аппаратуры)		Заводской или серийный номер средства измерений		Реквизиты свидетельства о поверке прибора (инструмента, аппаратуры) и (или) срок действия поверки			
1	2		3		4			
1	Аппаратура геодезическая спутниковая PrinCe i30		3497402		Свидетельство о поверке № С-ГКФ/12-08-2024/361988586 от 12.08.2024г., действительно до 11.08.2025г.			
2	Аппаратура геодезическая спутниковая PrinCe i90		3479989		Свидетельство о поверке № С-ГКФ/12-08-2024/361989050 от 12.08.2024г., действительно до 11.08.2025г.			

Сведения об уточняемых земельных участках							
1. Сведения о характерных точках границ уточняемого земельного участка с кадастровым номером					57:10:0050301:100		
Система координат МСК-57					Зона № 1		
Обозначение характерных точек границ	Координаты, м				Метод определения координат	Формулы, примененные для расчета средней квадратической погрешности определения координат характерных точек границ (Mt), с подставленными в такие формулы значениями и итоговые (вычисленные) значения Mt, м	Описание закрепления точки
	содержатся в Едином государственном реестре недвижимости		определены в результате выполнения комплексных кадастровых работ				
	X	Y	X	Y			
1	2	3	4	5	6	7	8
н2У	—	—	353 260,00	1 282 565,72	Метод спутниковых геодезических измерений (определений)	$\sqrt{(0,07^2 + 0,07^2)} = 0,10$	Труба металлическая
н2У	—	—	353 250,13	1 282 592,27			
н3У	—	—	353 231,13	1 282 582,13			
н3У	—	—	353 240,99	1 282 560,19			
н2У	—	—	353 260,00	1 282 565,72			
2. Сведения о частях границ уточняемого земельного участка с кадастровым номером					57:10:0050301:100		
Обозначение части границ		Горизонтальное проложение (S), м	Описание прохождения части границ		Сведения о согласовании местоположения границ (согласовано/спорное)		
от т.	до т.						
1	2	3	4		5		
н2У	н2У	28,33	забор		согласовано		
н2У	н3У	21,54					
н3У	н3У	24,05					
н3У	н2У	19,80					
3. Сведения о характеристиках уточняемого земельного участка с кадастровым номером					57:10:0050301:100		
№ п/п	Наименование характеристики земельного участка			Значение характеристики			
1	2			3			

1	2	3
1.	Адрес земельного участка	Российская Федерация, Орловская область, м.о. Орловский, п Учебный, тер. СНТ Ветеран, з/у 65
1.1.	Сведения о местоположении земельного участка (при отсутствии адреса) в структурированном в соответствии с федеральной информационной адресной системой виде	—
1.2.	Дополнительные сведения о местоположении земельного участка	—
2.	Площадь земельного участка \pm величина погрешности определения (вычисления) площади ($P \pm \Delta P$), м ²	$538 \pm 16,00$
3.	Формула, примененная для вычисления предельной погрешности определения площади земельного участка, с подставленными значениями и итоговые (вычисленные) значения	$3,5*0,20*\sqrt{(538,00)} = 16$
4.	Площадь земельного участка согласно сведениям Единого государственного реестра недвижимости (Ркад), м ²	500,00
5.	Оценка расхождения Р и Ркад ($P - P_{кад}$), м ²	38
6.	Предельный минимальный и максимальный размеры земельного участка ($P_{мин}$ и $P_{макс}$), м ²	$P_{мин} = 400$ $P_{макс} = 2\ 500$
7.	Вид (виды) разрешенного использования	Для садоводства
7.1.	Дополнительные сведения об использовании земельного участка	—
8.	Кадастровый или иной государственный учетный номер (инвентарный) здания, сооружения, объекта незавершенного строительства, расположенного на земельном участке	—
9.	Сведения о земельных участках (землях общего пользования, территории общего пользования), посредством которых обеспечивается доступ	Земли общего пользования
10.	Иные сведения	—
4. Пояснения к сведениям об уточняемом земельном участке с кадастровым номером <u>57:10:0050301:100</u> :		
1.	—	

1. Сведения о характерных точках границ уточняемого земельного участка с кадастровым номером

57:10:0050301:104

:

Система координат

МСК-57

Зона №

1

Обоз- начение харак- терных точек границ	Координаты, м				Метод определения координат	Формулы, примененные для расчета средней квадратической погрешности определения координат характерных точек границ (Mt), с подставленными в такие формулы значениями и итоговые (вычисленные) значения Mt, м	Описание закрепления точки
	содержатся в Едином государственном реестре недвижимости		определены в результате выполнения комплексных кадастровых работ				
	X	Y	X	Y			
1	2	3	4	5	6	7	8
н1У	—	—	353 165,24	1 282 536,30	Метод спутниковых геодезических измерений (определений)	$\sqrt{(0,07^2 + 0,07^2)} = 0,10$	Труба металлическая
н2У	—	—	353 152,73	1 282 557,90			
н3У	—	—	353 131,43	1 282 550,00			
н4У	—	—	353 142,25	1 282 528,57			
н5У	—	—	353 163,54	1 282 535,52			
н1У	—	—	353 165,24	1 282 536,30			

2. Сведения о частях границ уточняемого земельного участка с кадастровым номером

57:10:0050301:104

:

Обозначение части границ		Горизонтальное проложение (S), м	Описание прохождения части границ	Сведения о согласовании местоположения границ (согласовано/спорное)
от т.	до т.			
1	2	3	4	5
н1У	н2У	24,96	забор	согласовано
н2У	н3У	22,72		
н3У	н4У	24,01		
н4У	н5У	22,40		
н5У	н1У	1,87		

3. Сведения о характеристиках уточняемого земельного участка с кадастровым номером

57:10:0050301:104

:

№ п/п	Наименование характеристики земельного участка	Значение характеристики
1	2	3

1	2	3
1.	Адрес земельного участка	Российская Федерация, Орловская область, м.о. Орловский, п Учебный, тер. СНТ Ветеран, з/у 60
1.1.	Сведения о местоположении земельного участка (при отсутствии адреса) в структурированном в соответствии с федеральной информационной адресной системой виде	—
1.2.	Дополнительные сведения о местоположении земельного участка	—
2.	Площадь земельного участка \pm величина погрешности определения (вычисления) площади ($P \pm \Delta P$), м ²	$570 \pm 17,00$
3.	Формула, примененная для вычисления предельной погрешности определения площади земельного участка, с подставленными значениями и итоговые (вычисленные) значения	$3,5*0,20*\sqrt{(570,00)} = 17$
4.	Площадь земельного участка согласно сведениям Единого государственного реестра недвижимости (Ркад), м ²	500,00
5.	Оценка расхождения Р и Ркад ($P - P_{кад}$), м ²	70
6.	Предельный минимальный и максимальный размеры земельного участка ($P_{мин}$ и $P_{макс}$), м ²	$P_{мин} = 400$ $P_{макс} = 2\ 500$
7.	Вид (виды) разрешенного использования	Для садоводства
7.1.	Дополнительные сведения об использовании земельного участка	—
8.	Кадастровый или иной государственный учетный номер (инвентарный) здания, сооружения, объекта незавершенного строительства, расположенного на земельном участке	—
9.	Сведения о земельных участках (землях общего пользования, территории общего пользования), посредством которых обеспечивается доступ	Земли общего пользования
10.	Иные сведения	—
4. Пояснения к сведениям об уточняемом земельном участке с кадастровым номером <u>57:10:0050301:104</u> :		
1.	—	

1. Сведения о характерных точках границ уточняемого земельного участка с кадастровым номером
57:10:0050301:107
:

Система координат
MCK-57
Зона №
1

Обоз- начение харак- терных точек границ	Координаты, м				Метод определения координат	Формулы, примененные для расчета средней квадратической погрешности определения координат характерных точек границ (Mt), с подставленными в такие формулы значениями и итоговые (вычисленные) значения Mt, м	Описание закрепления точки
	содержатся в Едином государственном реестре недвижимости		определены в результате выполнения комплексных кадастровых работ				
	X	Y	X	Y			
1	2	3	4	5	6	7	8
н1У	—	—	353 345,42	1 282 565,52	Метод спутниковых геодезических измерений (определений)	$\sqrt{(0,07^2 + 0,07^2)} = 0,10$	Труба металлическая
н2У	—	—	353 336,79	1 282 589,60			
н3У	—	—	353 336,62	1 282 589,92			
н6У	—	—	353 317,98	1 282 583,70			
н5У	—	—	353 326,24	1 282 560,13			
н1У	—	—	353 345,42	1 282 565,52			

2. Сведения о частях границ уточняемого земельного участка с кадастровым номером
57:10:0050301:107
:

Обозначение части границ		Горизонтальное проложение (S), м	Описание прохождения части границ	Сведения о согласовании местоположения границ (согласовано/спорное)
от т.	до т.			
1	2	3	4	5
н1У	н2У	25,58	забор	согласовано
н2У	н3У	0,36		
н3У	н6У	19,65		
н6У	н5У	24,98		
н5У	н1У	19,92		

3. Сведения о характеристиках уточняемого земельного участка с кадастровым номером
57:10:0050301:107
:

№ п/п	Наименование характеристики земельного участка	Значение характеристики
1	2	3

1	2	3
1.	Адрес земельного участка	Российская Федерация, Орловская область, м.о. Орловский, п Учебный, тер. СНТ Ветеран, з/у 55
1.1.	Сведения о местоположении земельного участка (при отсутствии адреса) в структурированном в соответствии с федеральной информационной адресной системой виде	—
1.2.	Дополнительные сведения о местоположении земельного участка	—
2.	Площадь земельного участка \pm величина погрешности определения (вычисления) площади ($P \pm \Delta P$), м ²	504 \pm 16,00
3.	Формула, примененная для вычисления предельной погрешности определения площади земельного участка, с подставленными значениями и итоговые (вычисленные) значения	$3,5*0,20*\sqrt{(504,00)} = 16$
4.	Площадь земельного участка согласно сведениям Единого государственного реестра недвижимости (Ркад), м ²	350,00
5.	Оценка расхождения Р и Ркад ($P - P_{кад}$), м ²	154
6.	Предельный минимальный и максимальный размеры земельного участка ($P_{мин}$ и $P_{макс}$), м ²	$P_{мин} = 400$ $P_{макс} = 2\ 500$
7.	Вид (виды) разрешенного использования	Для садоводства
7.1.	Дополнительные сведения об использовании земельного участка	—
8.	Кадастровый или иной государственный учетный номер (инвентарный) здания, сооружения, объекта незавершенного строительства, расположенного на земельном участке	—
9.	Сведения о земельных участках (землях общего пользования, территории общего пользования), посредством которых обеспечивается доступ	Земли общего пользования
10.	Иные сведения	—
4. Пояснения к сведениям об уточняемом земельном участке с кадастровым номером 57:10:0050301:107 :		
1.	—	

1. Сведения о характерных точках границ уточняемого земельного участка с кадастровым номером					57:10:0050301:118		
Система координат					МСК-57		
					Зона № 1		
Обозначение характерных точек границ	Координаты, м				Метод определения координат	Формулы, примененные для расчета средней квадратической погрешности определения координат характерных точек границ (Mt), с подставленными в такие формулы значениями и итоговые (вычисленные) значения Mt, м	Описание закрепления точки
	содержатся в Едином государственном реестре недвижимости		определены в результате выполнения комплексных кадастровых работ				
	X	Y	X	Y			
1	2	3	4	5	6	7	8
нЗУ	—	—	353 355,10	1 282 538,63	Метод спутниковых геодезических измерений (определений)	$\sqrt{(0,07^2 + 0,07^2)} = 0,10$	Труба металлическая
н2У	—	—	353 346,78	1 282 561,77			
нЗУ	—	—	353 327,43	1 282 556,40			
н4У	—	—	353 335,92	1 282 532,43			
нЗУ	—	—	353 355,10	1 282 538,63			
2. Сведения о частях границ уточняемого земельного участка с кадастровым номером					57:10:0050301:118		
Обозначение части границ		Горизонтальное проложение (S), м	Описание прохождения части границ	Сведения о согласовании местоположения границ (согласовано/спорное)			
от т.	до т.						
1	2	3	4	5			
нЗУ	н2У	24,59	забор	согласовано			
н2У	нЗУ	20,08					
нЗУ	н4У	25,43					
н4У	нЗУ	20,16					
3. Сведения о характеристиках уточняемого земельного участка с кадастровым номером					57:10:0050301:118		
№ п/п	Наименование характеристики земельного участка		Значение характеристики				
1	2		3				

1	2	3
1.	Адрес земельного участка	Российская Федерация, Орловская область, м.о. Орловский, тер. СНТ Ветеран, з/у 42
1.1.	Сведения о местоположении земельного участка (при отсутствии адреса) в структурированном в соответствии с федеральной информационной адресной системой виде	—
1.2.	Дополнительные сведения о местоположении земельного участка	—
2.	Площадь земельного участка \pm величина погрешности определения (вычисления) площади ($P \pm \Delta P$), м ²	502 \pm 16,00
3.	Формула, примененная для вычисления предельной погрешности определения площади земельного участка, с подставленными значениями и итоговые (вычисленные) значения	$3,5 \cdot 0,20 \cdot \sqrt{(502,00)} = 16$
4.	Площадь земельного участка согласно сведениям Единого государственного реестра недвижимости (Ркад), м ²	500,00
5.	Оценка расхождения Р и Ркад ($P - P_{\text{кад}}$), м ²	2
6.	Предельный минимальный и максимальный размеры земельного участка ($P_{\text{мин}}$ и $P_{\text{макс}}$), м ²	$P_{\text{мин}} = 400$ $P_{\text{макс}} = 2\ 500$
7.	Вид (виды) разрешенного использования	Для садоводства
7.1.	Дополнительные сведения об использовании земельного участка	—
8.	Кадастровый или иной государственный учетный номер (инвентарный) здания, сооружения, объекта незавершенного строительства, расположенного на земельном участке	—
9.	Сведения о земельных участках (землях общего пользования, территории общего пользования), посредством которых обеспечивается доступ	Земли общего пользования
10.	Иные сведения	—
4. Пояснения к сведениям об уточняемом земельном участке с кадастровым номером <u>57:10:0050301:118</u> :		
1.	—	

1. Сведения о характерных точках границ уточняемого земельного участка с кадастровым номером

57:10:0050301:120

:

Система координат

МСК-57

Зона №

1

Обоз- начение харак- терных точек границ	Координаты, м				Метод определения координат	Формулы, примененные для расчета средней квадратической погрешности определения координат характерных точек границ (Mt), с подставленными в такие формулы значениями и итоговые (вычисленные) значения Mt, м	Описание закрепления точки
	содержатся в Едином государственном реестре недвижимости		определены в результате выполнения комплексных кадастровых работ				
	X	Y	X	Y			
1	2	3	4	5	6	7	8
н1У	—	—	353 308,43	1 282 549,91	Метод спутниковых геодезических измерений (определений)	$\sqrt{(0,07^2 + 0,07^2)} = 0,10$	Труба металлическая
н2У	—	—	353 289,70	1 282 544,64			
н3У	—	—	353 298,46	1 282 519,34			
н4У	—	—	353 317,04	1 282 526,62			
н1У	—	—	353 308,43	1 282 549,91			

2. Сведения о частях границ уточняемого земельного участка с кадастровым номером

57:10:0050301:120

:

Обозначение части границ		Горизонтальное проложение (S), м	Описание прохождения части границ	Сведения о согласовании местоположения границ (согласовано/спорное)
от т.	до т.			
1	2	3	4	5
н1У	н2У	19,46	забор	согласовано
н2У	н3У	26,77		
н3У	н4У	19,96		
н4У	н1У	24,83		

3. Сведения о характеристиках уточняемого земельного участка с кадастровым номером

57:10:0050301:120

:

№ п/п	Наименование характеристики земельного участка	Значение характеристики
1	2	3

1	2	3
1.	Адрес земельного участка	Российская Федерация, Орловская область, м.о. Орловский, п Учебный, тер. СНТ Ветеран, з/у 40
1.1.	Сведения о местоположении земельного участка (при отсутствии адреса) в структурированном в соответствии с федеральной информационной адресной системой виде	—
1.2.	Дополнительные сведения о местоположении земельного участка	—
2.	Площадь земельного участка \pm величина погрешности определения (вычисления) площади ($P \pm \Delta P$), м ²	$508 \pm 16,00$
3.	Формула, примененная для вычисления предельной погрешности определения площади земельного участка, с подставленными значениями и итоговые (вычисленные) значения	$3,5*0,20*\sqrt{(508,00)} = 16$
4.	Площадь земельного участка согласно сведениям Единого государственного реестра недвижимости (Ркад), м ²	500,00
5.	Оценка расхождения Р и Ркад ($P - P_{кад}$), м ²	8
6.	Предельный минимальный и максимальный размеры земельного участка ($P_{мин}$ и $P_{макс}$), м ²	$P_{мин} = 400$ $P_{макс} = 2\ 500$
7.	Вид (виды) разрешенного использования	Для садоводства
7.1.	Дополнительные сведения об использовании земельного участка	—
8.	Кадастровый или иной государственный учетный номер (инвентарный) здания, сооружения, объекта незавершенного строительства, расположенного на земельном участке	—
9.	Сведения о земельных участках (землях общего пользования, территории общего пользования), посредством которых обеспечивается доступ	Земли общего пользования
10.	Иные сведения	—
4. Пояснения к сведениям об уточняемом земельном участке с кадастровым номером <u>57:10:0050301:120</u> :		
1.	—	

1. Сведения о характерных точках границ уточняемого земельного участка с кадастровым номером

57:10:0050301:131

:
Система координат МСК-57Зона № 1

Обоз- начение харак- терных точек границ	Координаты, м				Метод определения координат	Формулы, примененные для расчета средней квадратической погрешности определения координат характерных точек границ (Mt), с подставленными в такие формулы значениями и итоговые (вычисленные) значения Mt, м	Описание закрепления точки
	содержатся в Едином государственном реестре недвижимости		определены в результате выполнения комплексных кадастровых работ				
	X	Y	X	Y			
1	2	3	4	5	6	7	8
н1У	—	—	353 287,31	1 282 491,62	Метод спутниковых геодезических измерений (определений)	$\sqrt{(0,07^2 + 0,07^2)} = 0,10$	Труба металлическая
н2У	—	—	353 279,68	1 282 514,22			
н3У	—	—	353 259,67	1 282 509,08			
н4У	—	—	353 267,95	1 282 485,68			
н1У	—	—	353 287,31	1 282 491,62			

2. Сведения о частях границ уточняемого земельного участка с кадастровым номером

57:10:0050301:131

:

Обозначение части границ		Горизонтальное проложение (S), м	Описание прохождения части границ	Сведения о согласовании местоположения границ (согласовано/спорное)
от т.	до т.			
1	2	3	4	5
н1У	н2У	23,85	забор	согласовано
н2У	н3У	20,66		
н3У	н4У	24,82		
н4У	н1У	20,25		

3. Сведения о характеристиках уточняемого земельного участка с кадастровым номером

57:10:0050301:131

:

№ п/п	Наименование характеристики земельного участка	Значение характеристики
1	2	3

1	2	3
1.	Адрес земельного участка	Российская Федерация, Орловская область, м.о. Орловский, п Учебный, тер. СНТ Ветеран, з/у 25
1.1.	Сведения о местоположении земельного участка (при отсутствии адреса) в структурированном в соответствии с федеральной информационной адресной системой виде	—
1.2.	Дополнительные сведения о местоположении земельного участка	—
2.	Площадь земельного участка \pm величина погрешности определения (вычисления) площади ($P \pm \Delta P$), м ²	$497 \pm 16,00$
3.	Формула, примененная для вычисления предельной погрешности определения площади земельного участка, с подставленными значениями и итоговые (вычисленные) значения	$3,5*0,20*\sqrt{(497,00)} = 16$
4.	Площадь земельного участка согласно сведениям Единого государственного реестра недвижимости (Ркад), м ²	500,00
5.	Оценка расхождения Р и Ркад ($P - P_{кад}$), м ²	3
6.	Предельный минимальный и максимальный размеры земельного участка ($P_{мин}$ и $P_{макс}$), м ²	$P_{мин} = 400$ $P_{макс} = 2\ 500$
7.	Вид (виды) разрешенного использования	Для садоводства
7.1.	Дополнительные сведения об использовании земельного участка	—
8.	Кадастровый или иной государственный учетный номер (инвентарный) здания, сооружения, объекта незавершенного строительства, расположенного на земельном участке	—
9.	Сведения о земельных участках (землях общего пользования, территории общего пользования), посредством которых обеспечивается доступ	Земли общего пользования
10.	Иные сведения	—
4. Пояснения к сведениям об уточняемом земельном участке с кадастровым номером <u>57:10:0050301:131</u> :		
1.	—	

1. Сведения о характерных точках границ уточняемого земельного участка с кадастровым номером					57:10:0050301:133			:
Система координат			МСК-57			Зона № 1		
Обоз- начение харак- терных точек границ	Координаты, м				Метод определения координат	Формулы, примененные для расчета средней квадратической погрешности определения координат характерных точек границ (Mt), с подставленными в такие формулы значениями и итоговые (вычисленные) значения Mt, м	Описание закрепления точки	
	содержатся в Едином государственном реестре недвижимости		определены в результате выполнения комплексных кадастровых работ					
	X	Y	X	Y				
1	2	3	4	5	6	7	8	
н1У	—	—	353 249,31	1 282 479,91	Метод спутниковых геодезических измерений (определений)	$\sqrt{(0,07^2 + 0,07^2)} = 0,10$	Труба металлическая	
н2У	—	—	353 240,80	1 282 503,10				
н1У	—	—	353 221,41	1 282 497,84				
н4У	—	—	353 222,98	1 282 493,31				
н5У	—	—	353 229,89	1 282 473,62				
н6У	—	—	353 243,08	1 282 477,91				
н7У	—	—	353 246,99	1 282 479,21				
н1У	—	—	353 249,31	1 282 479,91				
2. Сведения о частях границ уточняемого земельного участка с кадастровым номером					57:10:0050301:133			:
Обозначение части границ		Горизонтальное проложение (S), м	Описание прохождения части границ		Сведения о согласовании местоположения границ (согласовано/спорное)			
от т.	до т.							
1	2	3	4		5			
н1У	н2У	24,70	забор		согласовано			
н2У	н1У	20,09						
н1У	н4У	4,79						
н4У	н5У	20,87						

1	2	3	4	5
н5У	н6У	13,87	забор	согласовано
н6У	н7У	4,12		
н7У	н1У	2,42		

3. Сведения о характеристиках уточняемого земельного участка с кадастровым номером 57:10:0050301:133 :

№ п/п	Наименование характеристики земельного участка	Значение характеристики
1	2	3
1.	Адрес земельного участка	Российская Федерация, Орловская область, м.о. Орловский, п Учебный, тер. СНТ Ветеран, з/у 23
1.1.	Сведения о местоположении земельного участка (при отсутствии адреса) в структурированном в соответствии с федеральной информационной адресной системой виде	—
1.2.	Дополнительные сведения о местоположении земельного участка	—
2.	Площадь земельного участка ± величина погрешности определения (вычисления) площади ($P \pm \Delta P$), м²	$509 \pm 16,00$
3.	Формула, примененная для вычисления предельной погрешности определения площади земельного участка, с подставленными значениями и итоговые (вычисленные) значения	$3,5*0,20*\sqrt{(509,00)} = 16$
4.	Площадь земельного участка согласно сведениям Единого государственного реестра недвижимости (Ркад), м²	500,00
5.	Оценка расхождения Р и Ркад ($P - P_{кад}$), м²	9
6.	Предельный минимальный и максимальный размеры земельного участка ($P_{мин}$ и $P_{макс}$), м²	$P_{мин} = 400$ $P_{макс} = 2\ 500$
7.	Вид (виды) разрешенного использования	Для садоводства
7.1.	Дополнительные сведения об использовании земельного участка	—
8.	Кадастровый или иной государственный учетный номер (инвентарный) здания, сооружения, объекта незавершенного строительства, расположенного на земельном участке	—
9.	Сведения о земельных участках (землях общего пользования, территории общего пользования), посредством которых обеспечивается доступ	Земли общего пользования
10.	Иные сведения	—

4. Пояснения к сведениям об уточняемом земельном участке с кадастровым номером 57:10:0050301:133 :

1.							
1. Сведения о характерных точках границ уточняемого земельного участка с кадастровым номером					57:10:0050301:138		
Система координат МСК-57					Зона № 1		
Обозначение характерных точек границ	Координаты, м				Метод определения координат	Формулы, примененные для расчета средней квадратической погрешности определения координат характерных точек границ (Mt), с подставленными в такие формулы значениями и итоговые (вычисленные) значения Mt, м	Описание закрепления точки
	содержатся в Едином государственном реестре недвижимости		определены в результате выполнения комплексных кадастровых работ				
	X	Y	X	Y			
1	2	3	4	5	6	7	8
н1У	—	—	353 354,36	1 282 482,07	Метод спутниковых геодезических измерений (определений)	$\sqrt{(0,07^2 + 0,07^2)} = 0,10$	Труба металлическая
н2У	—	—	353 346,00	1 282 505,47			
н3У	—	—	353 326,64	1 282 499,26			
н4У	—	—	353 335,15	1 282 475,96			
н1У	—	—	353 354,36	1 282 482,07			
2. Сведения о частях границ уточняемого земельного участка с кадастровым номером					57:10:0050301:138		
Обозначение части границ		Горизонтальное проложение (S), м	Описание прохождения части границ		Сведения о согласовании местоположения границ (согласовано/спорное)		
от т.	до т.						
1	2	3	4		5		
н1У	н2У	24,85	забор		согласовано		
н2У	н3У	20,33					
н3У	н4У	24,81					
н4У	н1У	20,16					
3. Сведения о характеристиках уточняемого земельного участка с кадастровым номером					57:10:0050301:138		
№ п/п	Наименование характеристики земельного участка			Значение характеристики			
1	2			3			

1	2	3
1.	Адрес земельного участка	Российская Федерация, Орловская область, м.о. Орловский, п Учебный, тер. СНТ Ветеран, з/у 16
1.1.	Сведения о местоположении земельного участка (при отсутствии адреса) в структурированном в соответствии с федеральной информационной адресной системой виде	—
1.2.	Дополнительные сведения о местоположении земельного участка	—
2.	Площадь земельного участка \pm величина погрешности определения (вычисления) площади ($P \pm \Delta P$), м ²	502 \pm 16,00
3.	Формула, примененная для вычисления предельной погрешности определения площади земельного участка, с подставленными значениями и итоговые (вычисленные) значения	$3,5*0,20*\sqrt{(502,00)} = 16$
4.	Площадь земельного участка согласно сведениям Единого государственного реестра недвижимости (Ркад), м ²	500,00
5.	Оценка расхождения Р и Ркад ($P - P_{кад}$), м ²	2
6.	Предельный минимальный и максимальный размеры земельного участка ($P_{мин}$ и $P_{макс}$), м ²	$P_{мин} = 400$ $P_{макс} = 2\ 500$
7.	Вид (виды) разрешенного использования	Для садоводства
7.1.	Дополнительные сведения об использовании земельного участка	—
8.	Кадастровый или иной государственный учетный номер (инвентарный) здания, сооружения, объекта незавершенного строительства, расположенного на земельном участке	—
9.	Сведения о земельных участках (землях общего пользования, территории общего пользования), посредством которых обеспечивается доступ	Земли общего пользования
10.	Иные сведения	—
4. Пояснения к сведениям об уточняемом земельном участке с кадастровым номером 57:10:0050301:138 :		
1.	—	

1. Сведения о характерных точках границ уточняемого земельного участка с кадастровым номером						57:10:0050301:5		:
Система координат				МСК-57		Зона № 1		
Обоз- начение харак- терных точек границ	Координаты, м				Метод определения координат	Формулы, примененные для расчета средней квадратической погрешности определения координат характерных точек границ (Mt), с подставленными в такие формулы значениями и итоговые (вычисленные) значения Mt, м	Описание закрепления точки	
	содержатся в Едином государственном реестре недвижимости		определены в результате выполнения комплексных кадастровых работ					
	X	Y	X	Y				
1	2	3	4	5	6	7	8	
н1У	—	—	353 286,61	1 282 428,08	Метод спутниковых геодезических измерений (определений)	$\sqrt{(0,07^2 + 0,07^2)} = 0,10$	Труба металлическая	
н2У	—	—	353 277,55	1 282 458,47				
н3У	—	—	353 274,26	1 282 457,26				
н4У	—	—	353 259,10	1 282 452,49				
н5У	—	—	353 263,59	1 282 437,83				
н6У	—	—	353 264,46	1 282 436,02				
н7У	—	—	353 266,27	1 282 431,22				
н8У	—	—	353 268,23	1 282 423,25				
н1У	—	—	353 286,61	1 282 428,08				
2. Сведения о частях границ уточняемого земельного участка с кадастровым номером						57:10:0050301:5		:
Обозначение части границ		Горизонтальное проложение (S), м	Описание прохождения части границ		Сведения о согласовании местоположения границ (согласовано/спорное)			
от т.	до т.							
1	2	3	4		5			
н1У	н2У	31,71	забор		согласовано			
н2У	н3У	3,51						

1	2	3	4	5
н3У	н4У	15,89	забор	согласовано
н4У	н5У	15,33		
н5У	н6У	2,01		
н6У	н7У	5,13		
н7У	н8У	8,21		
н8У	н1У	19,00		

3. Сведения о характеристиках уточняемого земельного участка с кадастровым номером 57:10:0050301:5 :

№ п/п	Наименование характеристики земельного участка	Значение характеристики
1	2	3
1.	Адрес земельного участка	Российская Федерация, Орловская область, м.о. Орловский, п Учебный, тер. СНТ Ветеран, з/у 1
1.1.	Сведения о местоположении земельного участка (при отсутствии адреса) в структурированном в соответствии с федеральной информационной адресной системой виде	—
1.2.	Дополнительные сведения о местоположении земельного участка	—
2.	Площадь земельного участка ± величина погрешности определения (вычисления) площади ($P \pm \Delta P$), м²	$594 \pm 17,00$
3.	Формула, примененная для вычисления предельной погрешности определения площади земельного участка, с подставленными значениями и итоговые (вычисленные) значения	$3,5*0,20*\sqrt{(594,00)} = 17$
4.	Площадь земельного участка согласно сведениям Единого государственного реестра недвижимости (Ркад), м²	647,00
5.	Оценка расхождения Р и Ркад ($P - P_{кад}$), м²	53
6.	Предельный минимальный и максимальный размеры земельного участка ($P_{мин}$ и $P_{макс}$), м²	$P_{мин} = 400$ $P_{макс} = 2\ 500$
7.	Вид (виды) разрешенного использования	Для садоводства
7.1.	Дополнительные сведения об использовании земельного участка	—
8.	Кадастровый или иной государственный учетный номер (инвентарный) здания, сооружения, объекта незавершенного строительства, расположенного на земельном участке	—

1	2				3		
9.	Сведения о земельных участках (землях общего пользования, территории общего пользования), посредством которых обеспечивается доступ				Земли общего пользования		
10.	Иные сведения				—		
4. Пояснения к сведениям об уточняемом земельном участке с кадастровым номером 57:10:0050301:5 :							
1.	—						
1. Сведения о характерных точках границ уточняемого земельного участка с кадастровым номером 57:10:0050301:164 :							
Система координат МСК-57 Зона № 1							
Обоз- начение харак- терных точек границ	Координаты, м				Метод определения координат	Формулы, примененные для расчета средней квадратической погрешности определения координат характерных точек границ (Mt), с подставленными в такие формулы значениями и итоговые (вычисленные) значения Mt, м	Описание закрепления точки
	содержатся в Едином государственном реестре недвижимости		определены в результате выполнения комплексных кадастровых работ				
	X	Y	X	Y			
1	2	3	4	5	6	7	8
н1У	—	—	353 308,45	1 282 609,00	Метод спутниковых геодезических измерений (определений)	$\sqrt{(0,07^2 + 0,07^2)} = 0,10$	Труба металлическая
н2У	—	—	353 307,97	1 282 609,55			
н3У	—	—	353 289,22	1 282 603,70			
н4У	—	—	353 299,12	1 282 577,74			
н5У	—	—	353 305,00	1 282 579,18			
н6У	—	—	353 317,98	1 282 583,70			
н1У	—	—	353 308,45	1 282 609,00			
2. Сведения о частях границ уточняемого земельного участка с кадастровым номером 57:10:0050301:164 :							
Обозначение части границ		Горизонтальное проложение (S), м	Описание прохождения части границ		Сведения о согласовании местоположения границ (согласовано/спорное)		
от т.	до т.						

1	2	3	4	5
н1У	н2У	0,73	Забор	согласовано
н2У	н3У	19,64		
н3У	н4У	27,78		
н4У	н5У	6,05		
н5У	н6У	13,74		
н6У	н1У	27,04		

3. Сведения о характеристиках уточняемого земельного участка с кадастровым номером 57:10:0050301:164 :

№ п/п	Наименование характеристики земельного участка	Значение характеристики
1	2	3
1.	Адрес земельного участка	—
1.1.	Сведения о местоположении земельного участка (при отсутствии адреса) в структурированном в соответствии с федеральной информационной адресной системой виде	Российская Федерация, Орловская область, Орловский р-н, Сабуровское с/с
1.2.	Дополнительные сведения о местоположении земельного участка	—
2.	Площадь земельного участка ± величина погрешности определения (вычисления) площади ($P \pm \Delta P$), м²	$553 \pm 16,00$
3.	Формула, примененная для вычисления предельной погрешности определения площади земельного участка, с подставленными значениями и итоговые (вычисленные) значения	$3,5*0,20*\sqrt{(553,00)} = 16$
4.	Площадь земельного участка согласно сведениям Единого государственного реестра недвижимости (Ркад), м²	280,00
5.	Оценка расхождения Р и Ркад ($P - P_{кад}$), м²	273
6.	Предельный минимальный и максимальный размеры земельного участка ($P_{мин}$ и $P_{макс}$), м²	$P_{мин} = 400$ $P_{макс} = 2\ 500$
7.	Вид (виды) разрешенного использования	Для садоводства
7.1.	Дополнительные сведения об использовании земельного участка	—
8.	Кадастровый или иной государственный учетный номер (инвентарный) здания, сооружения, объекта незавершенного строительства, расположенного на земельном участке	—
9.	Сведения о земельных участках (землях общего пользования, территории общего пользования), посредством которых обеспечивается доступ	Земли общего пользования

1	2				3		
10.	Иные сведения				—		
4. Пояснения к сведениям об уточняемом земельном участке с кадастровым номером 57:10:0050301:164 :							
1.	—						
1. Сведения о характерных точках границ уточняемого земельного участка с кадастровым номером 57:10:0050301:161 : Система координат МСК-57 Зона № 1							
Обозначение характерных точек границ	Координаты, м				Метод определения координат	Формулы, примененные для расчета средней квадратической погрешности определения координат характерных точек границ (Mt), с подставленными в такие формулы значениями и итоговые (вычисленные) значения Mt, м	Описание закрепления точки
	содержатся в Едином государственном реестре недвижимости		определены в результате выполнения комплексных кадастровых работ				
	X	Y	X	Y			
1	2	3	4	5	6	7	8
н1У	—	—	353 093,51	1 282 482,04	Метод спутниковых геодезических измерений (определений)	$\sqrt{(0,07^2 + 0,07^2)} = 0,10$	Труба металлическая
н2У	—	—	353 112,14	1 282 513,77			
н3У	—	—	353 107,09	1 282 517,24			
н4У	—	—	353 099,67	1 282 522,33			
н5У	—	—	353 095,41	1 282 524,74			
н6У	—	—	353 077,14	1 282 491,25			
н1У	—	—	353 093,51	1 282 482,04			
2. Сведения о частях границ уточняемого земельного участка с кадастровым номером 57:10:0050301:161 :							
Обозначение части границ		Горизонтальное проложение (S), м	Описание прохождения части границ	Сведения о согласовании местоположения границ (согласовано/спорное)			
от т.	до т.						
1	2	3	4	5			
н1У	н2У	36,79	забор	согласовано			

1	2	3	4	5
н2У	н3У	6,13	забор	согласовано
н3У	н4У	9,00		
н4У	н5У	4,89		
н5У	н6У	38,15		
н6У	н1У	18,78		

3. Сведения о характеристиках уточняемого земельного участка с кадастровым номером 57:10:0050301:161 :

№ п/п	Наименование характеристики земельного участка	Значение характеристики
1	2	3
1.	Адрес земельного участка	Российская Федерация, Орловская область, м.о. Орловский, п Учебный, тер. СНТ Ветеран, з/у 112
1.1.	Сведения о местоположении земельного участка (при отсутствии адреса) в структурированном в соответствии с федеральной информационной адресной системой виде	—
1.2.	Дополнительные сведения о местоположении земельного участка	—
2.	Площадь земельного участка ± величина погрешности определения (вычисления) площади ($P \pm \Delta P$), м²	$729 \pm 19,00$
3.	Формула, примененная для вычисления предельной погрешности определения площади земельного участка, с подставленными значениями и итоговые (вычисленные) значения	$3,5*0,20*\sqrt{(729,00)} = 19$
4.	Площадь земельного участка согласно сведениям Единого государственного реестра недвижимости (Ркад), м²	500,00
5.	Оценка расхождения Р и Ркад ($P - P_{кад}$), м²	229
6.	Предельный минимальный и максимальный размеры земельного участка ($P_{мин}$ и $P_{макс}$), м²	$P_{мин} = 400$ $P_{макс} = 2\ 500$
7.	Вид (виды) разрешенного использования	Для садоводства
7.1.	Дополнительные сведения об использовании земельного участка	—
8.	Кадастровый или иной государственный учетный номер (инвентарный) здания, сооружения, объекта незавершенного строительства, расположенного на земельном участке	—
9.	Сведения о земельных участках (землях общего пользования, территории общего пользования), посредством которых обеспечивается доступ	Земли общего пользования

1	2				3		
10.	Иные сведения				—		
4. Пояснения к сведениям об уточняемом земельном участке с кадастровым номером 57:10:0050301:161 :							
1.	—						
1. Сведения о характерных точках границ уточняемого земельного участка с кадастровым номером 57:10:0050301:156 :							
Система координат МСК-57 Зона № 1							
Обозначение характерных точек границ	Координаты, м				Метод определения координат	Формулы, примененные для расчета средней квадратической погрешности определения координат характерных точек границ (Mt), с подставленными в такие формулы значениями и итоговые (вычисленные) значения Mt, м	Описание закрепления точки
	содержатся в Едином государственном реестре недвижимости		определены в результате выполнения комплексных кадастровых работ				
	X	Y	X	Y			
1	2	3	4	5	6	7	8
н133У	—	—	353 221,41	1 282 497,84	Метод спутниковых геодезических измерений (определений)	$\sqrt{(0,07^2 + 0,07^2)} = 0,10$	Труба металлическая
н2У	—	—	353 212,59	1 282 521,19			
н3У	—	—	353 193,69	1 282 515,05			
н4У	—	—	353 202,14	1 282 491,60			
н5У	—	—	353 208,51	1 282 493,67			
н133У	—	—	353 221,41	1 282 497,84			
2. Сведения о частях границ уточняемого земельного участка с кадастровым номером 57:10:0050301:156 :							
Обозначение части границ		Горизонтальное проложение (S), м	Описание прохождения части границ		Сведения о согласовании местоположения границ (согласовано/спорное)		
от т.	до т.						
1	2	3	4		5		
н133У	н2У	24,96	—		согласовано		
н2У	н3У	19,87	забор				
н3У	н4У	24,93					

1	2	3	4	5
н4У	н5У	6,70	забор	согласовано
н5У	н133У	13,56	—	
3. Сведения о характеристиках уточняемого земельного участка с кадастровым номером 57:10:0050301:156 :				
№ п/п	Наименование характеристики земельного участка		Значение характеристики	
1	2		3	
1.	Адрес земельного участка		русская Федерация, Орловская область, м.о. Орловский, п Учебный, тер. СНТ Ветеран, з/у 35	
1.1.	Сведения о местоположении земельного участка (при отсутствии адреса) в структурированном в соответствии с федеральной информационной адресной системой виде		—	
1.2.	Дополнительные сведения о местоположении земельного участка		—	
2.	Площадь земельного участка ± величина погрешности определения (вычисления) площади (Р ± ΔР), м²		500 ± 16,00	
3.	Формула, примененная для вычисления предельной погрешности определения площади земельного участка, с подставленными значениями и итоговые (вычисленные) значения		3,5*0,20*√(500,00) = 16	
4.	Площадь земельного участка согласно сведениям Единого государственного реестра недвижимости (Ркад), м²		360,00	
5.	Оценка расхождения Р и Ркад (Р - Ркад), м²		140	
6.	Предельный минимальный и максимальный размеры земельного участка (Рмин и Рмакс), м²		Рмин = 400 Рмакс = 2 500	
7.	Вид (виды) разрешенного использования		Для садоводства	
7.1.	Дополнительные сведения об использовании земельного участка		—	
8.	Кадастровый или иной государственный учетный номер (инвентарный) здания, сооружения, объекта незавершенного строительства, расположенного на земельном участке		—	
9.	Сведения о земельных участках (землях общего пользования, территории общего пользования), посредством которых обеспечивается доступ		Земли общего пользования	
10.	Иные сведения		—	
4. Пояснения к сведениям об уточняемом земельном участке с кадастровым номером 57:10:0050301:156 :				
1.	—			

1. Сведения о характерных точках границ уточняемого земельного участка с кадастровым номером

57:10:0050301:77

:

Система координат

МСК-57

Зона №

1

Обоз- начение харак- терных точек границ	Координаты, м				Метод определения координат	Формулы, примененные для расчета средней квадратической погрешности определения координат характерных точек границ (Mt), с подставленными в такие формулы значениями и итоговые (вычисленные) значения Mt, м	Описание закрепления точки
	содержатся в Едином государственном реестре недвижимости		определены в результате выполнения комплексных кадастровых работ				
	X	Y	X	Y			
1	2	3	4	5	6	7	8
н1У	—	—	353 096,53	1 282 658,97	Метод спутниковых геодезических измерений (определений)	$\sqrt{(0,07^2 + 0,07^2)} = 0,10$	Труба металлическая
н2У	—	—	353 088,86	1 282 687,07			
н3У	—	—	353 068,99	1 282 682,60			
н4У	—	—	353 076,64	1 282 652,49			
н5У	—	—	353 085,22	1 282 655,31			
н1У	—	—	353 096,53	1 282 658,97			

2. Сведения о частях границ уточняемого земельного участка с кадастровым номером

57:10:0050301:77

:

Обозначение части границ		Горизонтальное проложение (S), м	Описание прохождения части границ	Сведения о согласовании местоположения границ (согласовано/спорное)
от т.	до т.			
1	2	3	4	5
н1У	н2У	29,13	забор	согласовано
н2У	н3У	20,37		
н3У	н4У	31,07		
н4У	н5У	9,03		
н5У	н1У	11,89		

3. Сведения о характеристиках уточняемого земельного участка с кадастровым номером

57:10:0050301:77

:

№ п/п	Наименование характеристики земельного участка	Значение характеристики
1	2	3

1	2	3
1.	Адрес земельного участка	Российская Федерация, Орловская область, м.о. Орловский, п Учебный, тер. СНТ Ветеран, з/у 92
1.1.	Сведения о местоположении земельного участка (при отсутствии адреса) в структурированном в соответствии с федеральной информационной адресной системой виде	—
1.2.	Дополнительные сведения о местоположении земельного участка	—
2.	Площадь земельного участка \pm величина погрешности определения (вычисления) площади ($P \pm \Delta P$), м ²	$620 \pm 17,00$
3.	Формула, примененная для вычисления предельной погрешности определения площади земельного участка, с подставленными значениями и итоговые (вычисленные) значения	$3,5*0,20*\sqrt{(620,00)} = 17$
4.	Площадь земельного участка согласно сведениям Единого государственного реестра недвижимости (Ркад), м ²	500,00
5.	Оценка расхождения Р и Ркад ($P - P_{кад}$), м ²	120
6.	Предельный минимальный и максимальный размеры земельного участка ($P_{мин}$ и $P_{макс}$), м ²	$P_{мин} = 400$ $P_{макс} = 2\ 500$
7.	Вид (виды) разрешенного использования	Для садоводства
7.1.	Дополнительные сведения об использовании земельного участка	—
8.	Кадастровый или иной государственный учетный номер (инвентарный) здания, сооружения, объекта незавершенного строительства, расположенного на земельном участке	—
9.	Сведения о земельных участках (землях общего пользования, территории общего пользования), посредством которых обеспечивается доступ	Земли общего пользования
10.	Иные сведения	—
4. Пояснения к сведениям об уточняемом земельном участке с кадастровым номером <u>57:10:0050301:77</u> :		
1.	—	

1. Сведения о характерных точках границ уточняемого земельного участка с кадастровым номером

57:10:0050301:53

Система координат

МСК-57

Зона №

1

Обоз- начение харак- терных точек границ	Координаты, м				Метод определения координат	Формулы, примененные для расчета средней квадратической погрешности определения координат характерных точек границ (Mt), с подставленными в такие формулы значениями и итоговые (вычисленные) значения Mt, м	Описание закрепления точки
	содержатся в Едином государственном реестре недвижимости		определены в результате выполнения комплексных кадастровых работ				
	X	Y	X	Y			
1	2	3	4	5	6	7	8
н1У	—	—	352 919,63	1 282 625,91	Метод спутниковых геодезических измерений (определений)	$\sqrt{(0,07^2 + 0,07^2)} = 0,10$	Труба металлическая
н2У	—	—	352 933,73	1 282 647,44			
н3У	—	—	352 915,06	1 282 658,66			
н4У	—	—	352 902,31	1 282 636,40			
н1У	—	—	352 919,63	1 282 625,91			

2. Сведения о частях границ уточняемого земельного участка с кадастровым номером

57:10:0050301:53

Обозначение части границ		Горизонтальное проложение (S), м	Описание прохождения части границ	Сведения о согласовании местоположения границ (согласовано/спорное)
от т.	до т.			
1	2	3	4	5
н1У	н2У	25,74	забор	согласовано
н2У	н3У	21,78		
н3У	н4У	25,65		
н4У	н1У	20,25		

3. Сведения о характеристиках уточняемого земельного участка с кадастровым номером

57:10:0050301:53

№ п/п	Наименование характеристики земельного участка	Значение характеристики
1	2	3

1	2	3
1.	Адрес земельного участка	Российская Федерация, Орловская область, м.о. Орловский, п Учебный, тер. СНТ Ветеран, з/у 120
1.1.	Сведения о местоположении земельного участка (при отсутствии адреса) в структурированном в соответствии с федеральной информационной адресной системой виде	—
1.2.	Дополнительные сведения о местоположении земельного участка	—
2.	Площадь земельного участка \pm величина погрешности определения (вычисления) площади ($P \pm \Delta P$), м ²	$540 \pm 16,00$
3.	Формула, примененная для вычисления предельной погрешности определения площади земельного участка, с подставленными значениями и итоговые (вычисленные) значения	$3,5*0,20*\sqrt{(540,00)} = 16$
4.	Площадь земельного участка согласно сведениям Единого государственного реестра недвижимости (Ркад), м ²	500,00
5.	Оценка расхождения Р и Ркад ($P - P_{кад}$), м ²	40
6.	Предельный минимальный и максимальный размеры земельного участка ($P_{мин}$ и $P_{макс}$), м ²	$P_{мин} = 400$ $P_{макс} = 2\ 500$
7.	Вид (виды) разрешенного использования	Для садоводства
7.1.	Дополнительные сведения об использовании земельного участка	—
8.	Кадастровый или иной государственный учетный номер (инвентарный) здания, сооружения, объекта незавершенного строительства, расположенного на земельном участке	—
9.	Сведения о земельных участках (землях общего пользования, территории общего пользования), посредством которых обеспечивается доступ	Земли общего пользования
10.	Иные сведения	—
4. Пояснения к сведениям об уточняемом земельном участке с кадастровым номером <u>57:10:0050301:53</u> :		
1.	—	

1. Сведения о характерных точках границ уточняемого земельного участка с кадастровым номером

57:10:0050301:50

:

Система координат

МСК-57

Зона №

1

Обоз- начение харак- терных точек границ	Координаты, м				Метод определения координат	Формулы, примененные для расчета средней квадратической погрешности определения координат характерных точек границ (Mt), с подставленными в такие формулы значениями и итоговые (вычисленные) значения Mt, м	Описание закрепления точки
	содержатся в Едином государственном реестре недвижимости		определены в результате выполнения комплексных кадастровых работ				
	X	Y	X	Y			
1	2	3	4	5	6	7	8
н3У	—	—	352 988,52	1 282 586,62	Метод спутниковых геодезических измерений (определений)	$\sqrt{(0,07^2 + 0,07^2)} = 0,10$	Труба металлическая
н2У	—	—	353 001,94	1 282 608,35			
н3У	—	—	352 984,89	1 282 618,24			
н4У	—	—	352 971,50	1 282 597,08			
н3У	—	—	352 988,52	1 282 586,62			

2. Сведения о частях границ уточняемого земельного участка с кадастровым номером

57:10:0050301:50

:

Обозначение части границ		Горизонтальное проложение (S), м	Описание прохождения части границ	Сведения о согласовании местоположения границ (согласовано/спорное)
от т.	до т.			
1	2	3	4	5
н3У	н2У	25,54	забор	согласовано
н2У	н3У	19,71		
н3У	н4У	25,04		
н4У	н3У	19,98		

3. Сведения о характеристиках уточняемого земельного участка с кадастровым номером

57:10:0050301:50

:

№ п/п	Наименование характеристики земельного участка	Значение характеристики
1	2	3

1	2	3
1.	Адрес земельного участка	Российская Федерация, Орловская область, м.о. Орловский, п Учебный, тер. СНТ Ветеран, з/у 124
1.1.	Сведения о местоположении земельного участка (при отсутствии адреса) в структурированном в соответствии с федеральной информационной адресной системой виде	—
1.2.	Дополнительные сведения о местоположении земельного участка	—
2.	Площадь земельного участка \pm величина погрешности определения (вычисления) площади ($P \pm \Delta P$), м ²	502 \pm 16,00
3.	Формула, примененная для вычисления предельной погрешности определения площади земельного участка, с подставленными значениями и итоговые (вычисленные) значения	$3,5*0,20*\sqrt{(502,00)} = 16$
4.	Площадь земельного участка согласно сведениям Единого государственного реестра недвижимости (Ркад), м ²	500,00
5.	Оценка расхождения Р и Ркад ($P - P_{кад}$), м ²	2
6.	Предельный минимальный и максимальный размеры земельного участка ($P_{мин}$ и $P_{макс}$), м ²	$P_{мин} = 400$ $P_{макс} = 2\ 500$
7.	Вид (виды) разрешенного использования	Для садоводства
7.1.	Дополнительные сведения об использовании земельного участка	—
8.	Кадастровый или иной государственный учетный номер (инвентарный) здания, сооружения, объекта незавершенного строительства, расположенного на земельном участке	—
9.	Сведения о земельных участках (землях общего пользования, территории общего пользования), посредством которых обеспечивается доступ	Земли общего пользования
10.	Иные сведения	—
4. Пояснения к сведениям об уточняемом земельном участке с кадастровым номером 57:10:0050301:50 :		
1.	—	

1. Сведения о характерных точках границ уточняемого земельного участка с кадастровым номером

57:10:0050301:6

:

Система координат

МСК-57

Зона №

1

Обоз- начение харак- терных точек границ	Координаты, м				Метод определения координат	Формулы, примененные для расчета средней квадратической погрешности определения координат характерных точек границ (Mt), с подставленными в такие формулы значениями и итоговые (вычисленные) значения Mt, м	Описание закрепления точки
	содержатся в Едином государственном реестре недвижимости		определены в результате выполнения комплексных кадастровых работ				
	X	Y	X	Y			
1	2	3	4	5	6	7	8
н1У	—	—	352 841,12	1 282 700,12	Метод спутниковых геодезических измерений (определений)	$\sqrt{(0,07^2 + 0,07^2)} = 0,10$	Труба металлическая
н2У	—	—	352 848,35	1 282 718,81			
н3У	—	—	352 827,26	1 282 727,33			
н4У	—	—	352 825,41	1 282 728,08			
н5У	—	—	352 821,83	1 282 708,78			
н1У	—	—	352 841,12	1 282 700,12			

2. Сведения о частях границ уточняемого земельного участка с кадастровым номером

57:10:0050301:6

:

Обозначение части границ		Горизонтальное проложение (S), м	Описание прохождения части границ	Сведения о согласовании местоположения границ (согласовано/спорное)
от т.	до т.			
1	2	3	4	5
н1У	н2У	20,04	забор	согласовано
н2У	н3У	22,75		
н3У	н4У	2,00		
н4У	н5У	19,63		
н5У	н1У	21,14		

3. Сведения о характеристиках уточняемого земельного участка с кадастровым номером

57:10:0050301:6

:

№ п/п	Наименование характеристики земельного участка	Значение характеристики
1	2	3

1	2	3
1.	Адрес земельного участка	—
1.1.	Сведения о местоположении земельного участка (при отсутствии адреса) в структурированном в соответствии с федеральной информационной адресной системой виде	Российская Федерация, Орловская область, Орловский р-н, Сабуровское с/с
1.2.	Дополнительные сведения о местоположении земельного участка	—
2.	Площадь земельного участка \pm величина погрешности определения (вычисления) площади ($P \pm \Delta P$), м ²	$450 \pm 15,00$
3.	Формула, примененная для вычисления предельной погрешности определения площади земельного участка, с подставленными значениями и итоговые (вычисленные) значения	$3,5*0,20*\sqrt{(450,00)} = 15$
4.	Площадь земельного участка согласно сведениям Единого государственного реестра недвижимости (Ркад), м ²	500,00
5.	Оценка расхождения Р и Ркад ($P - P_{кад}$), м ²	50
6.	Предельный минимальный и максимальный размеры земельного участка ($P_{мин}$ и $P_{макс}$), м ²	$P_{мин} = 400$ $P_{макс} = 2\ 500$
7.	Вид (виды) разрешенного использования	Для садоводства
7.1.	Дополнительные сведения об использовании земельного участка	—
8.	Кадастровый или иной государственный учетный номер (инвентарный) здания, сооружения, объекта незавершенного строительства, расположенного на земельном участке	57:10:1180101:622
9.	Сведения о земельных участках (землях общего пользования, территории общего пользования), посредством которых обеспечивается доступ	Земли общего пользования
10.	Иные сведения	—
4. Пояснения к сведениям об уточняемом земельном участке с кадастровым номером <u>57:10:0050301:6</u> :		
1.	—	

1. Сведения о характерных точках границ уточняемого земельного участка с кадастровым номером					57:10:0050301:39		
Система координат					МСК-57		
					Зона № 1		
Обозначение характерных точек границ	Координаты, м				Метод определения координат	Формулы, примененные для расчета средней квадратической погрешности определения координат характерных точек границ (Mt), с подставленными в такие формулы значениями и итоговые (вычисленные) значения Mt, м	Описание закрепления точки
	содержатся в Едином государственном реестре недвижимости		определены в результате выполнения комплексных кадастровых работ				
	X	Y	X	Y			
1	2	3	4	5	6	7	8
н1У	—	—	352 951,78	1 282 641,83	Метод спутниковых геодезических измерений (определений)	$\sqrt{(0,07^2 + 0,07^2)} = 0,10$	Труба металлическая
н2У	—	—	352 962,56	1 282 659,04			
н3У	—	—	352 965,03	1 282 663,65			
н4У	—	—	352 969,54	1 282 672,07			
н5У	—	—	352 950,11	1 282 679,07			
н6У	—	—	352 933,80	1 282 653,45			
н1У	—	—	352 951,78	1 282 641,83			
2. Сведения о частях границ уточняемого земельного участка с кадастровым номером					57:10:0050301:39		
Обозначение части границ		Горизонтальное проложение (S), м	Описание прохождения части границ		Сведения о согласовании местоположения границ (согласовано/спорное)		
от т.	до т.						
1	2	3	4		5		
н1У	н2У	20,31	забор		согласовано		
н2У	н3У	5,23					
н3У	н4У	9,55					
н4У	н5У	20,65					
н5У	н6У	30,37					
н6У	н1У	21,41					

3. Сведения о характеристиках уточняемого земельного участка с кадастровым номером <u>57:10:0050301:39</u> :		
№ п/п	Наименование характеристики земельного участка	Значение характеристики
1	2	3
1.	Адрес земельного участка	Российская Федерация, Орловская область, м.о. Орловский, п Учебный, тер. СНТ Ветеран, з/у 139
1.1.	Сведения о местоположении земельного участка (при отсутствии адреса) в структурированном в соответствии с федеральной информационной адресной системой виде	—
1.2.	Дополнительные сведения о местоположении земельного участка	—
2.	Площадь земельного участка ± величина погрешности определения (вычисления) площади ($P \pm \Delta P$), м²	$691 \pm 18,00$
3.	Формула, примененная для вычисления предельной погрешности определения площади земельного участка, с подставленными значениями и итоговые (вычисленные) значения	$3,5 * 0,20 * \sqrt{(691,00)} = 18$
4.	Площадь земельного участка согласно сведениям Единого государственного реестра недвижимости (Ркад), м²	500,00
5.	Оценка расхождения Р и Ркад ($P - P_{кад}$), м²	191
6.	Предельный минимальный и максимальный размеры земельного участка ($P_{мин}$ и $P_{макс}$), м²	$P_{мин} = 400$ $P_{макс} = 2\ 500$
7.	Вид (виды) разрешенного использования	Для садоводства
7.1.	Дополнительные сведения об использовании земельного участка	—
8.	Кадастровый или иной государственный учетный номер (инвентарный) здания, сооружения, объекта незавершенного строительства, расположенного на земельном участке	57:10:1180101:622
9.	Сведения о земельных участках (землях общего пользования, территории общего пользования), посредством которых обеспечивается доступ	Земли общего пользования
10.	Иные сведения	—
4. Пояснения к сведениям об уточняемом земельном участке с кадастровым номером <u>57:10:0050301:39</u> :		
1.	—	

1. Сведения о характерных точках границ уточняемого земельного участка с кадастровым номером					57:10:0050301:37			:
Система координат				МСК-57		Зона № 1		
Обозначение характерных точек границ	Координаты, м				Метод определения координат	Формулы, примененные для расчета средней квадратической погрешности определения координат характерных точек границ (Mt), с подставленными в такие формулы значениями и итоговые (вычисленные) значения Mt, м	Описание закрепления точки	
	содержатся в Едином государственном реестре недвижимости		определены в результате выполнения комплексных кадастровых работ					
	X	Y	X	Y				
1	2	3	4	5	6	7	8	
н1У	—	—	352 986,41	1 282 621,61	Метод спутниковых геодезических измерений (определений)	$\sqrt{(0,07^2 + 0,07^2)} = 0,10$	Труба металлическая	
н2У	—	—	352 996,71	1 282 639,76				
н3У	—	—	353 006,23	1 282 658,27				
н4У	—	—	352 988,57	1 282 664,83				
н5У	—	—	352 982,55	1 282 653,78				
н6У	—	—	352 969,32	1 282 631,49				
н1У	—	—	352 986,41	1 282 621,61				
2. Сведения о частях границ уточняемого земельного участка с кадастровым номером					57:10:0050301:37			:
Обозначение части границ		Горизонтальное проложение (S), м	Описание прохождения части границ		Сведения о согласовании местоположения границ (согласовано/спорное)			
от т.	до т.							
1	2	3	4		5			
н1У	н2У	20,87	забор		согласовано			
н2У	н3У	20,81						
н3У	н4У	18,84						
н4У	н5У	12,58						
н5У	н6У	25,92						
н6У	н1У	19,74						

3. Сведения о характеристиках уточняемого земельного участка с кадастровым номером <u>57:10:0050301:37</u> :		
№ п/п	Наименование характеристики земельного участка	Значение характеристики
1	2	3
1.	Адрес земельного участка	—
1.1.	Сведения о местоположении земельного участка (при отсутствии адреса) в структурированном в соответствии с федеральной информационной адресной системой виде	Российская Федерация, Орловская область, Орловский р-н
1.2.	Дополнительные сведения о местоположении земельного участка	—
2.	Площадь земельного участка \pm величина погрешности определения (вычисления) площади ($P \pm \Delta P$), м ²	$772 \pm 19,00$
3.	Формула, примененная для вычисления предельной погрешности определения площади земельного участка, с подставленными значениями и итоговые (вычисленные) значения	$3,5 * 0,20 * \sqrt{(772,00)} = 19$
4.	Площадь земельного участка согласно сведениям Единого государственного реестра недвижимости (Ркад), м ²	500,00
5.	Оценка расхождения Р и Ркад ($P - P_{кад}$), м ²	272
6.	Предельный минимальный и максимальный размеры земельного участка ($P_{мин}$ и $P_{макс}$), м ²	$P_{мин} = 400$ $P_{макс} = 2\ 500$
7.	Вид (виды) разрешенного использования	Для садоводства
7.1.	Дополнительные сведения об использовании земельного участка	—
8.	Кадастровый или иной государственный учетный номер (инвентарный) здания, сооружения, объекта незавершенного строительства, расположенного на земельном участке	57:10:1180101:622
9.	Сведения о земельных участках (землях общего пользования, территории общего пользования), посредством которых обеспечивается доступ	Земли общего пользования
10.	Иные сведения	—
4. Пояснения к сведениям об уточняемом земельном участке с кадастровым номером <u>57:10:0050301:37</u> :		
1.	—	

1. Сведения о характерных точках границ уточняемого земельного участка с кадастровым номером

57:10:0050301:36

:

Система координат

МСК-57

Зона №

1

Обоз- начение харак- терных точек границ	Координаты, м				Метод определения координат	Формулы, примененные для расчета средней квадратической погрешности определения координат характерных точек границ (Mt), с подставленными в такие формулы значениями и итоговые (вычисленные) значения Mt, м	Описание закрепления точки
	содержатся в Едином государственном реестре недвижимости		определены в результате выполнения комплексных кадастровых работ				
	X	Y	X	Y			
1	2	3	4	5	6	7	8
н1У	—	—	353 004,41	1 282 611,31	Метод спутниковых геодезических измерений (определений)	$\sqrt{(0,07^2 + 0,07^2)} = 0,10$	Труба металлическая
н2У	—	—	353 015,49	1 282 630,95			
н4У	—	—	352 996,71	1 282 639,76			
н5У	—	—	352 986,41	1 282 621,61			
н1У	—	—	353 004,41	1 282 611,31			

2. Сведения о частях границ уточняемого земельного участка с кадастровым номером

57:10:0050301:36

:

Обозначение части границ		Горизонтальное проложение (S), м	Описание прохождения части границ	Сведения о согласовании местоположения границ (согласовано/спорное)
от т.	до т.			
1	2	3	4	5
н1У	н2У	22,55	забор	согласовано
н2У	н4У	20,74	—	
н4У	н5У	20,87	забор	
н5У	н1У	20,74		

3. Сведения о характеристиках уточняемого земельного участка с кадастровым номером

57:10:0050301:36

:

№ п/п	Наименование характеристики земельного участка	Значение характеристики
1	2	3

1	2	3
1.	Адрес земельного участка	Российская Федерация, Орловская область, м.о. Орловский, п Учебный, тер. СНТ Ветеран, з/у 142
1.1.	Сведения о местоположении земельного участка (при отсутствии адреса) в структурированном в соответствии с федеральной информационной адресной системой виде	—
1.2.	Дополнительные сведения о местоположении земельного участка	—
2.	Площадь земельного участка \pm величина погрешности определения (вычисления) площади ($P \pm \Delta P$), м ²	$450 \pm 15,00$
3.	Формула, примененная для вычисления предельной погрешности определения площади земельного участка, с подставленными значениями и итоговые (вычисленные) значения	$3,5*0,20*\sqrt{(450,00)} = 15$
4.	Площадь земельного участка согласно сведениям Единого государственного реестра недвижимости (Ркад), м ²	500,00
5.	Оценка расхождения Р и Ркад ($P - P_{кад}$), м ²	50
6.	Предельный минимальный и максимальный размеры земельного участка ($P_{мин}$ и $P_{макс}$), м ²	$P_{мин} = 400$ $P_{макс} = 2\ 500$
7.	Вид (виды) разрешенного использования	Для садоводства
7.1.	Дополнительные сведения об использовании земельного участка	—
8.	Кадастровый или иной государственный учетный номер (инвентарный) здания, сооружения, объекта незавершенного строительства, расположенного на земельном участке	57:10:0050301:198
9.	Сведения о земельных участках (землях общего пользования, территории общего пользования), посредством которых обеспечивается доступ	Земли общего пользования
10.	Иные сведения	—
4. Пояснения к сведениям об уточняемом земельном участке с кадастровым номером <u>57:10:0050301:36</u> :		
1.	—	

1. Сведения о характерных точках границ уточняемого земельного участка с кадастровым номером57:10:0050301:30:

Система координатМСК-57Зона №1

Обоз- начение харак- терных точек границ	Координаты, м				Метод определения координат	Формулы, примененные для расчета средней квадратической погрешности определения координат характерных точек границ (Mt), с подставленными в такие формулы значениями и итоговые (вычисленные) значения Mt, м	Описание закрепления точки
	содержатся в Едином государственном реестре недвижимости		определены в результате выполнения комплексных кадастровых работ				
	X	Y	X	Y			
1	2	3	4	5	6	7	8
н1У	—	—	353 015,49	1 282 630,95	Метод спутниковых геодезических измерений (определений)	$\sqrt{(0,07^2 + 0,07^2)} = 0,10$	Труба металлическая
н2У	—	—	353 026,09	1 282 650,17			
н3У	—	—	353 006,23	1 282 658,27			
н4У	—	—	352 996,71	1 282 639,76			
н1У	—	—	353 015,49	1 282 630,95			

2. Сведения о частях границ уточняемого земельного участка с кадастровым номером57:10:0050301:30:

Обозначение части границ		Горизонтальное проложение (S), м	Описание прохождения части границ	Сведения о согласовании местоположения границ (согласовано/спорное)
от т.	до т.			
1	2	3	4	5
н1У	н2У	21,95	забор	согласовано
н2У	н3У	21,45		
н3У	н4У	20,81		
н4У	н1У	20,74		

3. Сведения о характеристиках уточняемого земельного участка с кадастровым номером57:10:0050301:30:

№ п/п	Наименование характеристики земельного участка	Значение характеристики
1	2	3

1	2	3
1.	Адрес земельного участка	Российская Федерация, Орловская область, м.о. Орловский, п Учебный, тер. СНТ Ветеран, з/у 149
1.1.	Сведения о местоположении земельного участка (при отсутствии адреса) в структурированном в соответствии с федеральной информационной адресной системой виде	—
1.2.	Дополнительные сведения о местоположении земельного участка	—
2.	Площадь земельного участка \pm величина погрешности определения (вычисления) площади ($P \pm \Delta P$), м ²	$450 \pm 15,00$
3.	Формула, примененная для вычисления предельной погрешности определения площади земельного участка, с подставленными значениями и итоговые (вычисленные) значения	$3,5*0,20*\sqrt{(450,00)} = 15$
4.	Площадь земельного участка согласно сведениям Единого государственного реестра недвижимости (Ркад), м ²	500,00
5.	Оценка расхождения Р и Ркад ($P - P_{\text{кад}}$), м ²	50
6.	Предельный минимальный и максимальный размеры земельного участка ($P_{\text{мин}}$ и $P_{\text{макс}}$), м ²	$P_{\text{мин}} = 400$ $P_{\text{макс}} = 2\ 500$
7.	Вид (виды) разрешенного использования	Для садоводства
7.1.	Дополнительные сведения об использовании земельного участка	—
8.	Кадастровый или иной государственный учетный номер (инвентарный) здания, сооружения, объекта незавершенного строительства, расположенного на земельном участке	—
9.	Сведения о земельных участках (землях общего пользования, территории общего пользования), посредством которых обеспечивается доступ	Земли общего пользования
10.	Иные сведения	—
4. Пояснения к сведениям об уточняемом земельном участке с кадастровым номером <u>57:10:0050301:30</u> :		
1.	—	

1. Сведения о характерных точках границ уточняемого земельного участка с кадастровым номером

57:10:0050301:34

:

Система координат

МСК-57

Зона №

1

Обоз- начение харак- терных точек границ	Координаты, м				Метод определения координат	Формулы, примененные для расчета средней квадратической погрешности определения координат характерных точек границ (Mt), с подставленными в такие формулы значениями и итоговые (вычисленные) значения Mt, м	Описание закрепления точки
	содержатся в Едином государственном реестре недвижимости		определены в результате выполнения комплексных кадастровых работ				
	X	Y	X	Y			
1	2	3	4	5	6	7	8
н1У	—	—	353 040,11	1 282 590,81	Метод спутниковых геодезических измерений (определений)	$\sqrt{(0,07^2 + 0,07^2)} = 0,10$	Труба металлическая
н2У	—	—	353 053,75	1 282 614,09			
н3У	—	—	353 035,97	1 282 623,73			
н4У	—	—	353 023,56	1 282 600,84			
н1У	—	—	353 040,11	1 282 590,81			

2. Сведения о частях границ уточняемого земельного участка с кадастровым номером

57:10:0050301:34

:

Обозначение части границ		Горизонтальное проложение (S), м	Описание прохождения части границ	Сведения о согласовании местоположения границ (согласовано/спорное)
от т.	до т.			
1	2	3	4	5
н1У	н2У	26,98	забор	согласовано
н2У	н3У	20,23		
н3У	н4У	26,04		
н4У	н1У	19,35		

3. Сведения о характеристиках уточняемого земельного участка с кадастровым номером

57:10:0050301:34

:

№ п/п	Наименование характеристики земельного участка	Значение характеристики
1	2	3

1	2	3
1.	Адрес земельного участка	Российская Федерация, Орловская область, м.о. Орловский, п Учебный, тер. СНТ Ветеран, з/у 144
1.1.	Сведения о местоположении земельного участка (при отсутствии адреса) в структурированном в соответствии с федеральной информационной адресной системой виде	—
1.2.	Дополнительные сведения о местоположении земельного участка	—
2.	Площадь земельного участка \pm величина погрешности определения (вычисления) площади ($P \pm \Delta P$), м ²	524 \pm 16,00
3.	Формула, примененная для вычисления предельной погрешности определения площади земельного участка, с подставленными значениями и итоговые (вычисленные) значения	$3,5*0,20*\sqrt{(524,00)} = 16$
4.	Площадь земельного участка согласно сведениям Единого государственного реестра недвижимости (Ркад), м ²	500,00
5.	Оценка расхождения Р и Ркад ($P - P_{\text{кад}}$), м ²	24
6.	Предельный минимальный и максимальный размеры земельного участка ($P_{\text{мин}}$ и $P_{\text{макс}}$), м ²	$P_{\text{мин}} = 400$ $P_{\text{макс}} = 2\ 500$
7.	Вид (виды) разрешенного использования	Для садоводства
7.1.	Дополнительные сведения об использовании земельного участка	—
8.	Кадастровый или иной государственный учетный номер (инвентарный) здания, сооружения, объекта незавершенного строительства, расположенного на земельном участке	—
9.	Сведения о земельных участках (землях общего пользования, территории общего пользования), посредством которых обеспечивается доступ	Земли общего пользования
10.	Иные сведения	—
4. Пояснения к сведениям об уточняемом земельном участке с кадастровым номером 57:10:0050301:34 :		
1.	—	

1. Сведения о характерных точках границ уточняемого земельного участка с кадастровым номером						57:10:0050301:35		:
Система координат				МСК-57		Зона № 1		
Обозначение характерных точек границ	Координаты, м				Метод определения координат	Формулы, примененные для расчета средней квадратической погрешности определения координат характерных точек границ (Mt), с подставленными в такие формулы значениями и итоговые (вычисленные) значения Mt, м	Описание закрепления точки	
	содержатся в Едином государственном реестре недвижимости		определены в результате выполнения комплексных кадастровых работ					
	X	Y	X	Y				
1	2	3	4	5	6	7	8	
н1У	—	—	353 023,56	1 282 600,84	Метод спутниковых геодезических измерений (определений)	$\sqrt{(0,07^2 + 0,07^2)} = 0,10$	Труба металлическая	
н2У	—	—	353 035,97	1 282 623,73				
н3У	—	—	353 015,49	1 282 630,95				
н4У	—	—	353 004,41	1 282 611,31				
н1У	—	—	353 023,56	1 282 600,84				
2. Сведения о частях границ уточняемого земельного участка с кадастровым номером						57:10:0050301:35		:
Обозначение части границ		Горизонтальное проложение (S), м	Описание прохождения части границ	Сведения о согласовании местоположения границ (согласовано/спорное)				
от т.	до т.							
1	2	3	4	5				
н1У	н2У	26,04	забор	согласовано				
н2У	н3У	21,72						
н3У	н4У	22,55						
н4У	н1У	21,83						
3. Сведения о характеристиках уточняемого земельного участка с кадастровым номером						57:10:0050301:35		:
№ п/п	Наименование характеристики земельного участка			Значение характеристики				
1	2			3				

1	2	3
1.	Адрес земельного участка	Российская Федерация, Орловская область, м.о. Орловский, п Учебный, тер. СНТ Ветеран, з/у 143
1.1.	Сведения о местоположении земельного участка (при отсутствии адреса) в структурированном в соответствии с федеральной информационной адресной системой виде	—
1.2.	Дополнительные сведения о местоположении земельного участка	—
2.	Площадь земельного участка \pm величина погрешности определения (вычисления) площади ($P \pm \Delta P$), м ²	525 \pm 16,00
3.	Формула, примененная для вычисления предельной погрешности определения площади земельного участка, с подставленными значениями и итоговые (вычисленные) значения	$3,5*0,20*\sqrt{(525,00)} = 16$
4.	Площадь земельного участка согласно сведениям Единого государственного реестра недвижимости (Ркад), м ²	500,00
5.	Оценка расхождения Р и Ркад ($P - P_{кад}$), м ²	25
6.	Предельный минимальный и максимальный размеры земельного участка ($P_{мин}$ и $P_{макс}$), м ²	$P_{мин} = 400$ $P_{макс} = 2\ 500$
7.	Вид (виды) разрешенного использования	Для садоводства
7.1.	Дополнительные сведения об использовании земельного участка	—
8.	Кадастровый или иной государственный учетный номер (инвентарный) здания, сооружения, объекта незавершенного строительства, расположенного на земельном участке	—
9.	Сведения о земельных участках (землях общего пользования, территории общего пользования), посредством которых обеспечивается доступ	Земли общего пользования
10.	Иные сведения	—
4. Пояснения к сведениям об уточняемом земельном участке с кадастровым номером 57:10:0050301:35 :		
1.	—	

1. Сведения о характерных точках границ уточняемого земельного участка с кадастровым номером

57:10:0050301:15

:
Система координат МСК-57Зона № 1

Обоз- начение харак- терных точек границ	Координаты, м				Метод определения координат	Формулы, примененные для расчета средней квадратической погрешности определения координат характерных точек границ (Mt), с подставленными в такие формулы значениями и итоговые (вычисленные) значения Mt, м	Описание закрепления точки
	содержатся в Едином государственном реестре недвижимости		определены в результате выполнения комплексных кадастровых работ				
	X	Y	X	Y			
1	2	3	4	5	6	7	8
н1У	—	—	353 037,50	1 282 649,34	Метод спутниковых геодезических измерений (определений)	$\sqrt{(0,07^2 + 0,07^2)} = 0,10$	Труба металлическая
н2У	—	—	353 051,88	1 282 678,86			
н3У	—	—	353 032,79	1 282 688,70			
н4У	—	—	353 017,16	1 282 657,58			
н1У	—	—	353 037,50	1 282 649,34			

2. Сведения о частях границ уточняемого земельного участка с кадастровым номером

57:10:0050301:15

:

Обозначение части границ		Горизонтальное проложение (S), м	Описание прохождения части границ	Сведения о согласовании местоположения границ (согласовано/спорное)
от т.	до т.			
1	2	3	4	5
н1У	н2У	32,84	забор	согласовано
н2У	н3У	21,48		
н3У	н4У	34,82		
н4У	н1У	21,95		

3. Сведения о характеристиках уточняемого земельного участка с кадастровым номером

57:10:0050301:15

:

№ п/п	Наименование характеристики земельного участка	Значение характеристики
1	2	3

1	2	3
1.	Адрес земельного участка	Российская Федерация, Орловская область, м.о. Орловский, п Учебный, тер. СНТ Ветеран, з/у 176
1.1.	Сведения о местоположении земельного участка (при отсутствии адреса) в структурированном в соответствии с федеральной информационной адресной системой виде	—
1.2.	Дополнительные сведения о местоположении земельного участка	—
2.	Площадь земельного участка \pm величина погрешности определения (вычисления) площади ($P \pm \Delta P$), м ²	$733 \pm 19,00$
3.	Формула, примененная для вычисления предельной погрешности определения площади земельного участка, с подставленными значениями и итоговые (вычисленные) значения	$3,5*0,20*\sqrt{(733,00)} = 19$
4.	Площадь земельного участка согласно сведениям Единого государственного реестра недвижимости (Ркад), м ²	500,00
5.	Оценка расхождения Р и Ркад ($P - P_{кад}$), м ²	233
6.	Предельный минимальный и максимальный размеры земельного участка ($P_{мин}$ и $P_{макс}$), м ²	$P_{мин} = 400$ $P_{макс} = 2\ 500$
7.	Вид (виды) разрешенного использования	Для садоводства
7.1.	Дополнительные сведения об использовании земельного участка	—
8.	Кадастровый или иной государственный учетный номер (инвентарный) здания, сооружения, объекта незавершенного строительства, расположенного на земельном участке	—
9.	Сведения о земельных участках (землях общего пользования, территории общего пользования), посредством которых обеспечивается доступ	Земли общего пользования
10.	Иные сведения	—
4. Пояснения к сведениям об уточняемом земельном участке с кадастровым номером <u>57:10:0050301:15</u> :		
1.	—	

1. Сведения о характерных точках границ уточняемого земельного участка с кадастровым номером					57:10:0050301:176			:
Система координат					МСК-57			Зона № 1
Обоз- начение харак- терных точек границ	Координаты, м				Метод определения координат	Формулы, примененные для расчета средней квадратической погрешности определения координат характерных точек границ (Mt), с подставленными в такие формулы значениями и итоговые (вычисленные) значения Mt, м	Описание закрепления точки	
	содержатся в Едином государственном реестре недвижимости		определены в результате выполнения комплексных кадастровых работ					
	X	Y	X	Y				
1	2	3	4	5	6	7	8	
н1У	—	—	353 176,87	1 282 454,39	Метод спутниковых геодезических измерений (определений)	$\sqrt{(0,07^2 + 0,07^2)} = 0,10$	Труба металлическая	
н2У	—	—	353 176,45	1 282 457,28				
н3У	—	—	353 164,41	1 282 477,67				
н4У	—	—	353 163,30	1 282 478,53				
н5У	—	—	353 158,30	1 282 481,33				
н6У	—	—	353 151,33	1 282 486,06				
н7У	—	—	353 150,15	1 282 478,05				
н8У	—	—	353 147,15	1 282 454,50				
н9У	—	—	353 147,97	1 282 452,78				
н1У	—	—	353 176,87	1 282 454,39				
2. Сведения о частях границ уточняемого земельного участка с кадастровым номером					57:10:0050301:176			:
Обозначение части границ		Горизонтальное проложение (S), м	Описание прохождения части границ		Сведения о согласовании местоположения границ (согласовано/спорное)			
от т.	до т.							
1	2	3	4		5			

1	2	3	4	5
н1У	н2У	2,92		согласовано
н2У	н3У	23,68		
н3У	н4У	1,40		
н4У	н5У	5,73		
н5У	н6У	8,42		
н6У	н7У	8,10		
н7У	н8У	23,74		
н8У	н9У	1,91		
н9У	н1У	28,94		

3. Сведения о характеристиках уточняемого земельного участка с кадастровым номером 57:10:0050301:176 :

№ п/п	Наименование характеристики земельного участка	Значение характеристики
1	2	3
1.	Адрес земельного участка	Российская Федерация, Орловская область, м.о. Орловский, п Учебный, тер. СНТ Ветеран, з/у 115
1.1.	Сведения о местоположении земельного участка (при отсутствии адреса) в структурированном в соответствии с федеральной информационной адресной системой виде	—
1.2.	Дополнительные сведения о местоположении земельного участка	—
2.	Площадь земельного участка ± величина погрешности определения (вычисления) площади ($P \pm \Delta P$), м²	609 ± 17,00
3.	Формула, примененная для вычисления предельной погрешности определения площади земельного участка, с подставленными значениями и итоговые (вычисленные) значения	$3,5 * 0,20 * \sqrt{(609,00)} = 17$
4.	Площадь земельного участка согласно сведениям Единого государственного реестра недвижимости (Ркад), м²	500,00
5.	Оценка расхождения Р и Ркад ($P - P_{кад}$), м²	109
6.	Предельный минимальный и максимальный размеры земельного участка (Рмин и Рмакс), м²	Рмин = 400 Рмакс = 2 500
7.	Вид (виды) разрешенного использования	Для садоводства
7.1.	Дополнительные сведения об использовании земельного участка	—

1	2				3		
8.	Кадастровый или иной государственный учетный номер (инвентарный) здания, сооружения, объекта незавершенного строительства, расположенного на земельном участке				—		
9.	Сведения о земельных участках (землях общего пользования, территории общего пользования), посредством которых обеспечивается доступ				Земли общего пользования		
10.	Иные сведения				—		
4. Пояснения к сведениям об уточняемом земельном участке с кадастровым номером 57:10:0050301:176 :							
1.	—						
1. Сведения о характерных точках границ уточняемого земельного участка с кадастровым номером 57:10:0050301:185 : Система координат МСК-57 Зона № 1							
Обозначение характерных точек границ	Координаты, м				Метод определения координат	Формулы, примененные для расчета средней квадратической погрешности определения координат характерных точек границ (Mt), с подставленными в такие формулы значениями и итоговые (вычисленные) значения Mt, м	Описание закрепления точки
	содержатся в Едином государственном реестре недвижимости		определены в результате выполнения комплексных кадастровых работ				
	X	Y	X	Y			
1	2	3	4	5	6	7	8
н1У	—	—	353 249,79	1 282 537,06	Метод спутниковых геодезических измерений (определений)	$\sqrt{(0,07^2 + 0,07^2)} = 0,10$	Труба металлическая
н2У	—	—	353 240,99	1 282 560,19			
н3У	—	—	353 222,12	1 282 554,02			
н4У	—	—	353 230,21	1 282 530,49			
н1У	—	—	353 249,79	1 282 537,06			
2. Сведения о частях границ уточняемого земельного участка с кадастровым номером 57:10:0050301:185 :							
Обозначение части границ		Горизонтальное проложение (S), м	Описание прохождения части границ		Сведения о согласовании местоположения границ (согласовано/спорное)		
от т.	до т.						
1	2	3	4		5		

1	2	3	4	5
н1У	н2У	24,75	забор	согласовано
н2У	н3У	19,85		
н3У	н4У	24,88		
н4У	н1У	20,65		

3. Сведения о характеристиках уточняемого земельного участка с кадастровым номером 57:10:0050301:185 :

№ п/п	Наименование характеристики земельного участка	Значение характеристики
1	2	3
1.	Адрес земельного участка	—
1.1.	Сведения о местоположении земельного участка (при отсутствии адреса) в структурированном в соответствии с федеральной информационной адресной системой виде	Российская Федерация, Орловская область, Орловский р-н
1.2.	Дополнительные сведения о местоположении земельного участка	—
2.	Площадь земельного участка ± величина погрешности определения (вычисления) площади ($P \pm \Delta P$), м²	$502 \pm 16,00$
3.	Формула, примененная для вычисления предельной погрешности определения площади земельного участка, с подставленными значениями и итоговые (вычисленные) значения	$3,5 * 0,20 * \sqrt{(502,00)} = 16$
4.	Площадь земельного участка согласно сведениям Единого государственного реестра недвижимости (Ркад), м²	510,00
5.	Оценка расхождения Р и Ркад ($P - P_{кад}$), м²	8
6.	Предельный минимальный и максимальный размеры земельного участка ($P_{мин}$ и $P_{макс}$), м²	$P_{мин} = 400$ $P_{макс} = 2\ 500$
7.	Вид (виды) разрешенного использования	Для садоводства
7.1.	Дополнительные сведения об использовании земельного участка	—
8.	Кадастровый или иной государственный учетный номер (инвентарный) здания, сооружения, объекта незавершенного строительства, расположенного на земельном участке	—
9.	Сведения о земельных участках (землях общего пользования, территории общего пользования), посредством которых обеспечивается доступ	Земли общего пользования
10.	Иные сведения	—

4. Пояснения к сведениям об уточняемом земельном участке с кадастровым номером 57:10:0050301:185 :

1.							
1. Сведения о характерных точках границ уточняемого земельного участка с кадастровым номером					57:10:0050301:20 :		
Система координат МСК-57					Зона № 1		
Обозначение характерных точек границ	Координаты, м				Метод определения координат	Формулы, примененные для расчета средней квадратической погрешности определения координат характерных точек границ (Mt), с подставленными в такие формулы значениями и итоговые (вычисленные) значения Mt, м	Описание закрепления точки
	содержатся в Едином государственном реестре недвижимости		определены в результате выполнения комплексных кадастровых работ				
	X	Y	X	Y			
1	2	3	4	5	6	7	8
н1У	—	—	352 954,97	1 282 682,57	Метод спутниковых геодезических измерений (определений)	$\sqrt{(0,07^2 + 0,07^2)} = 0,10$	Труба металлическая
н2У	—	—	352 972,61	1 282 712,77			
н3У	—	—	352 952,80	1 282 719,96			
н4У	—	—	352 937,22	1 282 689,06			
н1У	—	—	352 954,97	1 282 682,57			
2. Сведения о частях границ уточняемого земельного участка с кадастровым номером					57:10:0050301:20 :		
Обозначение части границ		Горизонтальное проложение (S), м	Описание прохождения части границ		Сведения о согласовании местоположения границ (согласовано/спорное)		
от т.	до т.						
1	2	3	4		5		
н1У	н2У	34,97	забор		согласовано		
н2У	н3У	21,07					
н3У	н4У	34,61					
н4У	н1У	18,90					
3. Сведения о характеристиках уточняемого земельного участка с кадастровым номером					57:10:0050301:20 :		
№ п/п	Наименование характеристики земельного участка			Значение характеристики			
1	2			3			

1	2	3
1.	Адрес земельного участка	Российская Федерация, Орловская область, м.о. Орловский, п Учебный, тер. СНТ Ветеран, з/у 166
1.1.	Сведения о местоположении земельного участка (при отсутствии адреса) в структурированном в соответствии с федеральной информационной адресной системой виде	—
1.2.	Дополнительные сведения о местоположении земельного участка	—
2.	Площадь земельного участка \pm величина погрешности определения (вычисления) площади ($P \pm \Delta P$), м ²	$687 \pm 18,00$
3.	Формула, примененная для вычисления предельной погрешности определения площади земельного участка, с подставленными значениями и итоговые (вычисленные) значения	$3,5*0,20*\sqrt{(687,00)} = 18$
4.	Площадь земельного участка согласно сведениям Единого государственного реестра недвижимости (Ркад), м ²	500,00
5.	Оценка расхождения Р и Ркад ($P - P_{кад}$), м ²	187
6.	Предельный минимальный и максимальный размеры земельного участка ($P_{мин}$ и $P_{макс}$), м ²	$P_{мин} = 400$ $P_{макс} = 2\ 500$
7.	Вид (виды) разрешенного использования	Для садоводства
7.1.	Дополнительные сведения об использовании земельного участка	—
8.	Кадастровый или иной государственный учетный номер (инвентарный) здания, сооружения, объекта незавершенного строительства, расположенного на земельном участке	—
9.	Сведения о земельных участках (землях общего пользования, территории общего пользования), посредством которых обеспечивается доступ	Земли общего пользования
10.	Иные сведения	—
4. Пояснения к сведениям об уточняемом земельном участке с кадастровым номером <u>57:10:0050301:20</u> :		
1.	—	

1. Сведения о характерных точках границ уточняемого земельного участка с кадастровым номером					57:10:0050301:23		
Система координат МСК-57					Зона № 1		
Обозначение характерных точек границ	Координаты, м				Метод определения координат	Формулы, примененные для расчета средней квадратической погрешности определения координат характерных точек границ (Mt), с подставленными в такие формулы значениями и итоговые (вычисленные) значения Mt, м	Описание закрепления точки
	содержатся в Едином государственном реестре недвижимости		определены в результате выполнения комплексных кадастровых работ				
	X	Y	X	Y			
1	2	3	4	5	6	7	8
н1У	—	—	352 897,39	1 282 705,39	Метод спутниковых геодезических измерений (определений)	$\sqrt{(0,07^2 + 0,07^2)} = 0,10$	Труба металлическая
н2У	—	—	352 911,60	1 282 729,25			
н3У	—	—	352 914,72	1 282 733,59			
н4У	—	—	352 916,18	1 282 736,35			
н5У	—	—	352 898,34	1 282 747,70			
н6У	—	—	352 878,57	1 282 711,90			
н1У	—	—	352 897,39	1 282 705,39			
2. Сведения о частях границ уточняемого земельного участка с кадастровым номером					57:10:0050301:23		
Обозначение части границ		Горизонтальное проложение (S), м	Описание прохождения части границ		Сведения о согласовании местоположения границ (согласовано/спорное)		
от т.	до т.						
1	2	3	4		5		
н1У	н2У	27,77	забор		согласовано		
н2У	н3У	5,35					
н3У	н4У	3,12					
н4У	н5У	21,14					
н5У	н6У	40,90					
н6У	н1У	19,91					

3. Сведения о характеристиках уточняемого земельного участка с кадастровым номером 57:10:0050301:23 :		
№ п/п	Наименование характеристики земельного участка	Значение характеристики
1	2	3
1.	Адрес земельного участка	Российская Федерация, Орловская область, м.о. Орловский, п Учебный, тер. СНТ Ветеран, з/у 160
1.1.	Сведения о местоположении земельного участка (при отсутствии адреса) в структурированном в соответствии с федеральной информационной адресной системой виде	—
1.2.	Дополнительные сведения о местоположении земельного участка	—
2.	Площадь земельного участка ± величина погрешности определения (вычисления) площади ($P \pm \Delta P$), м²	$781 \pm 20,00$
3.	Формула, примененная для вычисления предельной погрешности определения площади земельного участка, с подставленными значениями и итоговые (вычисленные) значения	$3,5 * 0,20 * \sqrt{(781,00)} = 20$
4.	Площадь земельного участка согласно сведениям Единого государственного реестра недвижимости (Ркад), м²	500,00
5.	Оценка расхождения Р и Ркад ($P - P_{кад}$), м²	281
6.	Предельный минимальный и максимальный размеры земельного участка ($P_{мин}$ и $P_{макс}$), м²	$P_{мин} = 400$ $P_{макс} = 2\ 500$
7.	Вид (виды) разрешенного использования	Для садоводства
7.1.	Дополнительные сведения об использовании земельного участка	—
8.	Кадастровый или иной государственный учетный номер (инвентарный) здания, сооружения, объекта незавершенного строительства, расположенного на земельном участке	—
9.	Сведения о земельных участках (землях общего пользования, территории общего пользования), посредством которых обеспечивается доступ	Земли общего пользования
10.	Иные сведения	—
4. Пояснения к сведениям об уточняемом земельном участке с кадастровым номером 57:10:0050301:23 :		
1.	—	

1. Сведения о характерных точках границ уточняемого земельного участка с кадастровым номером

57:10:0050301:150

:

Система координат

МСК-57

Зона №

1

Обоз- начение харак- терных точек границ	Координаты, м				Метод определения координат	Формулы, примененные для расчета средней квадратической погрешности определения координат характерных точек границ (Mt), с подставленными в такие формулы значениями и итоговые (вычисленные) значения Mt, м	Описание закрепления точки
	содержатся в Едином государственном реестре недвижимости		определены в результате выполнения комплексных кадастровых работ				
	X	Y	X	Y			
1	2	3	4	5	6	7	8
н1У	—	—	353 307,86	1 282 433,83	Метод спутниковых геодезических измерений (определений)	$\sqrt{(0,07^2 + 0,07^2)} = 0,10$	Труба металлическая
н4У	—	—	353 297,02	1 282 464,28			
н3У	—	—	353 283,97	1 282 460,14			
н4У	—	—	353 277,55	1 282 458,47			
н5У	—	—	353 286,61	1 282 428,08			
н1У	—	—	353 307,86	1 282 433,83			

2. Сведения о частях границ уточняемого земельного участка с кадастровым номером

57:10:0050301:150

:

Обозначение части границ		Горизонтальное проложение (S), м	Описание прохождения части границ	Сведения о согласовании местоположения границ (согласовано/спорное)
от т.	до т.			
1	2	3	4	5
н1У	н4У	32,32	забор	согласовано
н4У	н3У	13,69		
н3У	н4У	6,63		
н4У	н5У	31,71		
н5У	н1У	22,01		

3. Сведения о характеристиках уточняемого земельного участка с кадастровым номером

57:10:0050301:150

:

№ п/п	Наименование характеристики земельного участка	Значение характеристики
1	2	3

1	2	3
1.	Адрес земельного участка	Российская Федерация, Орловская область, м.о. Орловский, п Учебный, тер. СНТ Ветеран, з/у 2
1.1.	Сведения о местоположении земельного участка (при отсутствии адреса) в структурированном в соответствии с федеральной информационной адресной системой виде	—
1.2.	Дополнительные сведения о местоположении земельного участка	—
2.	Площадь земельного участка \pm величина погрешности определения (вычисления) площади ($P \pm \Delta P$), м ²	674 \pm 18,00
3.	Формула, примененная для вычисления предельной погрешности определения площади земельного участка, с подставленными значениями и итоговые (вычисленные) значения	$3,5*0,20*\sqrt{(674,00)} = 18$
4.	Площадь земельного участка согласно сведениям Единого государственного реестра недвижимости (Ркад), м ²	500,00
5.	Оценка расхождения Р и Ркад ($P - P_{кад}$), м ²	174
6.	Предельный минимальный и максимальный размеры земельного участка ($P_{мин}$ и $P_{макс}$), м ²	$P_{мин} = 400$ $P_{макс} = 2\ 500$
7.	Вид (виды) разрешенного использования	Для садоводства
7.1.	Дополнительные сведения об использовании земельного участка	—
8.	Кадастровый или иной государственный учетный номер (инвентарный) здания, сооружения, объекта незавершенного строительства, расположенного на земельном участке	—
9.	Сведения о земельных участках (землях общего пользования, территории общего пользования), посредством которых обеспечивается доступ	Земли общего пользования
10.	Иные сведения	—
4. Пояснения к сведениям об уточняемом земельном участке с кадастровым номером 57:10:0050301:150 :		
1.	—	

1. Сведения о характерных точках границ уточняемого земельного участка с кадастровым номером					57:10:0050301:157		
Система координат					МСК-57		
					Зона № 1		
Обоз- начение харак- терных точек границ	Координаты, м				Метод определения координат	Формулы, примененные для расчета средней квадратической погрешности определения координат характерных точек границ (Mt), с подставленными в такие формулы значениями и итоговые (вычисленные) значения Mt, м	Описание закрепления точки
	содержатся в Едином государственном реестре недвижимости		определены в результате выполнения комплексных кадастровых работ				
	X	Y	X	Y			
1	2	3	4	5	6	7	8
н1У	—	—	353 240,80	1 282 503,10	Метод спутниковых геодезических измерений (определений)	$\sqrt{(0,07^2 + 0,07^2)} = 0,10$	Труба металлическая
н2У	—	—	353 232,28	1 282 527,38			
н3У	—	—	353 212,59	1 282 521,19			
н4У	—	—	353 221,41	1 282 497,84			
н1У	—	—	353 240,80	1 282 503,10			
2. Сведения о частях границ уточняемого земельного участка с кадастровым номером					57:10:0050301:157		
Обозначение части границ		Горизонтальное проложение (S), м	Описание прохождения части границ	Сведения о согласовании местоположения границ (согласовано/спорное)			
от т.	до т.						
1	2	3	4	5			
н1У	н2У	25,73	забор	согласовано			
н2У	н3У	20,64					
н3У	н4У	24,96					
н4У	н1У	20,09					
3. Сведения о характеристиках уточняемого земельного участка с кадастровым номером					57:10:0050301:157		
№ п/п	Наименование характеристики земельного участка			Значение характеристики			
1	2			3			

1	2	3
1.	Адрес земельного участка	—
1.1.	Сведения о местоположении земельного участка (при отсутствии адреса) в структурированном в соответствии с федеральной информационной адресной системой виде	Российская Федерация, Орловская область, Орловский р-н
1.2.	Дополнительные сведения о местоположении земельного участка	—
2.	Площадь земельного участка \pm величина погрешности определения (вычисления) площади ($P \pm \Delta P$), м ²	515 \pm 16,00
3.	Формула, примененная для вычисления предельной погрешности определения площади земельного участка, с подставленными значениями и итоговые (вычисленные) значения	$3,5 \cdot 0,20 \cdot \sqrt{(515,00)} = 16$
4.	Площадь земельного участка согласно сведениям Единого государственного реестра недвижимости (Ркад), м ²	500,00
5.	Оценка расхождения Р и Ркад ($P - P_{\text{кад}}$), м ²	15
6.	Предельный минимальный и максимальный размеры земельного участка ($P_{\text{мин}}$ и $P_{\text{макс}}$), м ²	$P_{\text{мин}} = 400$ $P_{\text{макс}} = 2\ 500$
7.	Вид (виды) разрешенного использования	Для садоводства
7.1.	Дополнительные сведения об использовании земельного участка	—
8.	Кадастровый или иной государственный учетный номер (инвентарный) здания, сооружения, объекта незавершенного строительства, расположенного на земельном участке	—
9.	Сведения о земельных участках (землях общего пользования, территории общего пользования), посредством которых обеспечивается доступ	Земли общего пользования
10.	Иные сведения	—
4. Пояснения к сведениям об уточняемом земельном участке с кадастровым номером <u>57:10:0050301:157</u> :		
1.	—	

1. Сведения о характерных точках границ уточняемого земельного участка с кадастровым номером					57:10:0050301:99		
Система координат					МСК-57		
					Зона № 1		
Обозначение характерных точек границ	Координаты, м				Метод определения координат	Формулы, примененные для расчета средней квадратической погрешности определения координат характерных точек границ (Mt), с подставленными в такие формулы значениями и итоговые (вычисленные) значения Mt, м	Описание закрепления точки
	содержатся в Едином государственном реестре недвижимости		определены в результате выполнения комплексных кадастровых работ				
	X	Y	X	Y			
1	2	3	4	5	6	7	8
н4У	—	—	353 279,78	1 282 572,61	Метод спутниковых геодезических измерений (определений)	$\sqrt{(0,07^2 + 0,07^2)} = 0,10$	Труба металлическая
н2У	—	—	353 270,24	1 282 597,68			
н3У	—	—	353 250,13	1 282 592,27			
н4У	—	—	353 260,00	1 282 565,72			
н4У	—	—	353 279,78	1 282 572,61			
2. Сведения о частях границ уточняемого земельного участка с кадастровым номером					57:10:0050301:99		
Обозначение части границ		Горизонтальное проложение (S), м	Описание прохождения части границ	Сведения о согласовании местоположения границ (согласовано/спорное)			
от т.	до т.						
1	2	3	4	5			
н4У	н2У	26,82	забор	согласовано			
н2У	н3У	20,82					
н3У	н4У	28,33					
н4У	н4У	20,95					
3. Сведения о характеристиках уточняемого земельного участка с кадастровым номером					57:10:0050301:99		
№ п/п	Наименование характеристики земельного участка		Значение характеристики				
1	2		3				

1	2	3
1.	Адрес земельного участка	—
1.1.	Сведения о местоположении земельного участка (при отсутствии адреса) в структурированном в соответствии с федеральной информационной адресной системой виде	Российская Федерация, Орловская область, Орловский р-н, Сабуровский с/с
1.2.	Дополнительные сведения о местоположении земельного участка	—
2.	Площадь земельного участка \pm величина погрешности определения (вычисления) площади ($P \pm \Delta P$), м ²	$574 \pm 17,00$
3.	Формула, примененная для вычисления предельной погрешности определения площади земельного участка, с подставленными значениями и итоговые (вычисленные) значения	$3,5*0,20*\sqrt{(574,00)} = 17$
4.	Площадь земельного участка согласно сведениям Единого государственного реестра недвижимости (Ркад), м ²	500,00
5.	Оценка расхождения Р и Ркад ($P - P_{кад}$), м ²	74
6.	Предельный минимальный и максимальный размеры земельного участка ($P_{мин}$ и $P_{макс}$), м ²	$P_{мин} = 400$ $P_{макс} = 2\ 500$
7.	Вид (виды) разрешенного использования	Для садоводства
7.1.	Дополнительные сведения об использовании земельного участка	—
8.	Кадастровый или иной государственный учетный номер (инвентарный) здания, сооружения, объекта незавершенного строительства, расположенного на земельном участке	—
9.	Сведения о земельных участках (землях общего пользования, территории общего пользования), посредством которых обеспечивается доступ	Земли общего пользования
10.	Иные сведения	—
4. Пояснения к сведениям об уточняемом земельном участке с кадастровым номером <u>57:10:0050301:99</u> :		
1.	—	

1. Сведения о характерных точках границ уточняемого земельного участка с кадастровым номером					57:10:0050301:153		
Система координат					МСК-57		
					Зона № 1		
Обоз- начение харак- терных точек границ	Координаты, м				Метод определения координат	Формулы, примененные для расчета средней квадратической погрешности определения координат характерных точек границ (Mt), с подставленными в такие формулы значениями и итоговые (вычисленные) значения Mt, м	Описание закрепления точки
	содержатся в Едином государственном реестре недвижимости		определены в результате выполнения комплексных кадастровых работ				
	X	Y	X	Y			
1	2	3	4	5	6	7	8
н1У	—	—	353 210,30	1 282 467,28	Метод спутниковых геодезических измерений (определений)	$\sqrt{(0,07^2 + 0,07^2)} = 0,10$	Труба металлическая
н2У	—	—	353 202,14	1 282 491,60			
н3У	—	—	353 201,41	1 282 493,61			
н4У	—	—	353 181,20	1 282 485,01			
н5У	—	—	353 170,37	1 282 480,34			
н6У	—	—	353 182,12	1 282 461,01			
н7У	—	—	353 184,31	1 282 459,69			
н8У	—	—	353 191,24	1 282 461,42			
н9У	—	—	353 195,24	1 282 462,42			
н10У	—	—	353 195,96	1 282 463,63			
н11У	—	—	353 199,11	1 282 464,55			
н12У	—	—	353 200,22	1 282 463,99			

1	2	3	4	5	6	7	8
н13У	—	—	353 201,49	1 282 464,40	Метод спутниковых геодезических измерений (определений)	$\sqrt{(0,07^2 + 0,07^2)} = 0,10$	Труба металлическая
н1У	—	—	353 210,30	1 282 467,28			

2. Сведения о частях границ уточняемого земельного участка с кадастровым номером
57:10:0050301:153
:

Обозначение части границ		Горизонтальное проложение (S), м	Описание прохождения части границ	Сведения о согласовании местоположения границ (согласовано/спорное)
от т.	до т.			
1	2	3	4	5
н1У	н2У	25,65	забор	согласовано
н2У	н3У	2,14		
н3У	н4У	21,96		
н4У	н5У	11,79		
н5У	н6У	22,62		
н6У	н7У	2,56		
н7У	н8У	7,14		
н8У	н9У	4,12		
н9У	н10У	1,41		
н10У	н11У	3,28		
н11У	н12У	1,24		
н12У	н13У	1,33		
н13У	н1У	9,27		

3. Сведения о характеристиках уточняемого земельного участка с кадастровым номером
57:10:0050301:153
:

№ п/п	Наименование характеристики земельного участка	Значение характеристики
1	2	3
1.	Адрес земельного участка	—
1.1.	Сведения о местоположении земельного участка (при отсутствии адреса) в структурированном в соответствии с федеральной информационной адресной системой виде	Российская Федерация, Орловская область, Орловский р-н
1.2.	Дополнительные сведения о местоположении земельного участка	—
2.	Площадь земельного участка ± величина погрешности определения (вычисления) площади (Р ± ΔР), м²	806 ± 20,00

1	2	3
3.	Формула, примененная для вычисления предельной погрешности определения площади земельного участка, с подставленными значениями и итоговые (вычисленные) значения	$3,5 \cdot 0,20 \cdot \sqrt{(806,00)} = 20$
4.	Площадь земельного участка согласно сведениям Единого государственного реестра недвижимости (Ркад), м²	700,00
5.	Оценка расхождения Р и Ркад (Р - Ркад), м²	106
6.	Предельный минимальный и максимальный размеры земельного участка (Рмин и Рмакс), м²	Рмин = 400 Рмакс = 2 500
7.	Вид (виды) разрешенного использования	Для садоводства
7.1.	Дополнительные сведения об использовании земельного участка	—
8.	Кадастровый или иной государственный учетный номер (инвентарный) здания, сооружения, объекта незавершенного строительства, расположенного на земельном участке	—
9.	Сведения о земельных участках (землях общего пользования, территории общего пользования), посредством которых обеспечивается доступ	Земли общего пользования
10.	Иные сведения	—

4. Пояснения к сведениям об уточняемом земельном участке с кадастровым номером 57:10:0050301:153 :

1.	—
----	---

1. Сведения о характерных точках границ уточняемого земельного участка с кадастровым номером 57:10:0050301:352 :

Система координат МСК-57 Зона № 1

Обоз- начение харак- терных точек границ	Координаты, м				Метод определения координат	Формулы, примененные для расчета средней квадратической погрешности определения координат характерных точек границ (Mt), с подставленными в такие формулы значениями и итоговые (вычисленные) значения Mt, м	Описание закрепления точки
	содержатся в Едином государственном реестре недвижимости		определены в результате выполнения комплексных кадастровых работ				
	X	Y	X	Y			
1	2	3	4	5	6	7	8
n1Y	—	—	353 258,53	1 282 452,70	Метод спутниковых геодезических измерений (определений)	$\sqrt{(0,07^2 + 0,07^2)} = 0,10$	Труба металлическая

1	2	3	4	5	6	7	8
н2У	—	—	353 250,62	1 282 476,22	Метод спутниковых геодезических измерений (определений)	$\sqrt{(0,07^2 + 0,07^2)} = 0,10$	Труба металлическая
н3У	—	—	353 229,88	1 282 470,24			
н4У	—	—	353 237,89	1 282 446,01			
н5У	—	—	353 239,42	1 282 446,89			
н1У	—	—	353 258,53	1 282 452,70			
2. Сведения о частях границ уточняемого земельного участка с кадастровым номером 57:10:0050301:352 :							
Обозначение части границ		Горизонтальное проложение (S), м	Описание прохождения части границ		Сведения о согласовании местоположения границ (согласовано/спорное)		
от т.	до т.						
1	2	3	4		5		
н1У	н2У	24,81	Забор		согласовано		
н2У	н3У	21,58					
н3У	н4У	25,52					
н4У	н5У	1,77					
н5У	н1У	19,97					
3. Сведения о характеристиках уточняемого земельного участка с кадастровым номером 57:10:0050301:352 :							
№ п/п	Наименование характеристики земельного участка				Значение характеристики		
1	2				3		
1.	Адрес земельного участка				—		
1.1.	Сведения о местоположении земельного участка (при отсутствии адреса) в структурированном в соответствии с федеральной информационной адресной системой виде				Российская Федерация, Орловская область, Орловский р-н		
1.2.	Дополнительные сведения о местоположении земельного участка				—		
2.	Площадь земельного участка ± величина погрешности определения (вычисления) площади (P ± ΔP), м²				540 ± 16,00		
3.	Формула, примененная для вычисления предельной погрешности определения площади земельного участка, с подставленными значениями и итоговые (вычисленные) значения				$3,5*0,20*\sqrt{(540,00)} = 16$		

1	2				3		
4.	Площадь земельного участка согласно сведениям Единого государственного реестра недвижимости (Ркад), м²				600,00		
5.	Оценка расхождения Р и Ркад (Р - Ркад), м²				60		
6.	Предельный минимальный и максимальный размеры земельного участка (Рмин и Рмакс), м²				Рмин = 100 Рмакс = 2 500		
7.	Вид (виды) разрешенного использования				для садоводства и огородничества		
7.1.	Дополнительные сведения об использовании земельного участка				—		
8.	Кадастровый или иной государственный учетный номер (инвентарный) здания, сооружения, объекта незавершенного строительства, расположенного на земельном участке				—		
9.	Сведения о земельных участках (землях общего пользования, территории общего пользования), посредством которых обеспечивается доступ				Земли общего пользования		
10.	Иные сведения				—		
4. Пояснения к сведениям об уточняемом земельном участке с кадастровым номером 57:10:0050301:352 :							
1.	—						
1. Сведения о характерных точках границ уточняемого земельного участка с кадастровым номером 57:10:0050301:68 :							
Система координат МСК-57 Зона № 1							
Обозначение характерных точек границ	Координаты, м				Метод определения координат	Формулы, примененные для расчета средней квадратической погрешности определения координат характерных точек границ (Mt), с подставленными в такие формулы значениями и итоговые (вычисленные) значения Mt, м	Описание закрепления точки
	содержатся в Едином государственном реестре недвижимости		определены в результате выполнения комплексных кадастровых работ				
	X	Y	X	Y			
1	2	3	4	5	6	7	8
н1У	—	—	352 954,45	1 282 606,53	Метод спутниковых геодезических измерений (определений)	$\sqrt{(0,07^2 + 0,07^2)} = 0,10$	Труба металлическая
н2У	—	—	352 936,93	1 282 616,28			
н3У	—	—	352 919,16	1 282 586,57			

1	2	3	4	5	6	7	8
н4У	—	—	352 922,81	1 282 584,59	Метод спутниковых геодезических измерений (определений)	$\sqrt{(0,07^2 + 0,07^2)} = 0,10$	Труба металлическая
н5У	—	—	352 937,48	1 282 577,79			
н1У	—	—	352 954,45	1 282 606,53			

2. Сведения о частях границ уточняемого земельного участка с кадастровым номером 57:10:0050301:68 :

Обозначение части границ		Горизонтальное проложение (S), м	Описание прохождения части границ	Сведения о согласовании местоположения границ (согласовано/спорное)
от т.	до т.			
1	2	3	4	5
н1У	н2У	20,05	забор	согласовано
н2У	н3У	34,62		
н3У	н4У	4,15		
н4У	н5У	16,17		
н5У	н1У	33,38		

3. Сведения о характеристиках уточняемого земельного участка с кадастровым номером 57:10:0050301:68 :

№ п/п	Наименование характеристики земельного участка	Значение характеристики
1	2	3
1.	Адрес земельного участка	—
1.1.	Сведения о местоположении земельного участка (при отсутствии адреса) в структурированном в соответствии с федеральной информационной адресной системой виде	Российская Федерация, Орловская область, Орловский р-н
1.2.	Дополнительные сведения о местоположении земельного участка	—
2.	Площадь земельного участка \pm величина погрешности определения (вычисления) площади ($P \pm \Delta P$), м ²	$687 \pm 18,00$
3.	Формула, примененная для вычисления предельной погрешности определения площади земельного участка, с подставленными значениями и итоговые (вычисленные) значения	$3,5 \cdot 0,20 \cdot \sqrt{(687,00)} = 18$
4.	Площадь земельного участка согласно сведениям Единого государственного реестра недвижимости (Ркад), м ²	500,00
5.	Оценка расхождения Р и Ркад ($P - P_{кад}$), м ²	187

1	2				3		
6.	Предельный минимальный и максимальный размеры земельного участка (Рмин и Рмакс), м²				Рмин = 400 Рмакс = 2 500		
7.	Вид (виды) разрешенного использования				Для садоводства		
7.1.	Дополнительные сведения об использовании земельного участка				—		
8.	Кадастровый или иной государственный учетный номер (инвентарный) здания, сооружения, объекта незавершенного строительства, расположенного на земельном участке				—		
9.	Сведения о земельных участках (землях общего пользования, территории общего пользования), посредством которых обеспечивается доступ				Земли общего пользования		
10.	Иные сведения				—		
4. Пояснения к сведениям об уточняемом земельном участке с кадастровым номером 57:10:0050301:68 :							
1.	—						
1. Сведения о характерных точках границ уточняемого земельного участка с кадастровым номером 57:10:0050301:95 :							
Система координат МСК-57 Зона № 1							
Обозначение характерных точек границ	Координаты, м				Метод определения координат	Формулы, примененные для расчета средней квадратической погрешности определения координат характерных точек границ (Mt), с подставленными в такие формулы значениями и итоговые (вычисленные) значения Mt, м	Описание закрепления точки
	содержатся в Едином государственном реестре недвижимости		определены в результате выполнения комплексных кадастровых работ				
	X	Y	X	Y			
1	2	3	4	5	6	7	8
н1У	—	—	353 377,14	1 282 599,88	Метод спутниковых геодезических измерений (определений)	$\sqrt{(0,07^2 + 0,07^2)} = 0,10$	Труба металлическая
н2У	—	—	353 367,41	1 282 627,78			
н3У	—	—	353 348,01	1 282 621,02			
н4У	—	—	353 356,11	1 282 594,82			

1	2	3	4	5	6	7	8	
н1У	—	—	353 377,14	1 282 599,88	Метод спутниковых геодезических измерений (определений)	$\sqrt{(0,07^2 + 0,07^2)} = 0,10$	Труба металлическая	
2. Сведения о частях границ уточняемого земельного участка с кадастровым номером					57:10:0050301:95			:
Обозначение части границ		Горизонтальное проложение (S), м	Описание прохождения части границ		Сведения о согласовании местоположения границ (согласовано/спорное)			
от т.	до т.							
1	2	3	4		5			
н1У	н2У	29,55	-		согласовано			
н2У	н3У	20,54						
н3У	н4У	27,42						
н4У	н1У	21,63						
3. Сведения о характеристиках уточняемого земельного участка с кадастровым номером					57:10:0050301:95			:
№ п/п	Наименование характеристики земельного участка				Значение характеристики			
1	2				3			
1.	Адрес земельного участка				—			
1.1.	Сведения о местоположении земельного участка (при отсутствии адреса) в структурированном в соответствии с федеральной информационной адресной системой виде				Российская Федерация, Орловская область, Орловский р-н, уч №71			
1.2.	Дополнительные сведения о местоположении земельного участка				—			
2.	Площадь земельного участка ± величина погрешности определения (вычисления) площади (Р ± ΔР), м²				600 ± 17,00			
3.	Формула, примененная для вычисления предельной погрешности определения площади земельного участка, с подставленными значениями и итоговые (вычисленные) значения				$3,5 \cdot 0,20 \cdot \sqrt{(600,00)} = 17$			
4.	Площадь земельного участка согласно сведениям Единого государственного реестра недвижимости (Ркад), м²				500,00			
5.	Оценка расхождения Р и Ркад (Р - Ркад), м²				100			
6.	Предельный минимальный и максимальный размеры земельного участка (Рмин и Рмакс), м²				Рмин = 400 Рмакс = 2 500			
7.	Вид (виды) разрешенного использования				Для садоводства			
7.1.	Дополнительные сведения об использовании земельного участка				—			

1	2				3		
8.	Кадастровый или иной государственный учетный номер (инвентарный) здания, сооружения, объекта незавершенного строительства, расположенного на земельном участке				—		
9.	Сведения о земельных участках (землях общего пользования, территории общего пользования), посредством которых обеспечивается доступ				Земли общего пользования		
10.	Иные сведения				—		
4. Пояснения к сведениям об уточняемом земельном участке с кадастровым номером 57:10:0050301:95 :							
1.	—						
1. Сведения о характерных точках границ уточняемого земельного участка с кадастровым номером 57:10:0050301:10 :							
Система координат МСК-57 Зона № 1							
Обоз- начение харак- терных точек границ	Координаты, м				Метод определения координат	Формулы, примененные для расчета средней квадратической погрешности определения координат характерных точек границ (Mt), с подставленными в такие формулы значениями и итоговые (вычисленные) значения Mt, м	Описание закрепления точки
	содержатся в Едином государственном реестре недвижимости		определены в результате выполнения комплексных кадастровых работ				
	X	Y	X	Y			
1	2	3	4	5	6	7	8
н1У	—	—	352 857,60	1 282 719,58	Метод спутниковых геодезических измерений (определений)	$\sqrt{(0,07^2 + 0,07^2)} = 0,10$	Труба металлическая
н2У	—	—	352 866,74	1 282 737,19			
н3У	—	—	352 868,89	1 282 740,91			
н4У	—	—	352 848,82	1 282 749,94			
н5У	—	—	352 838,93	1 282 729,67			
н1У	—	—	352 857,60	1 282 719,58			

2. Сведения о частях границ уточняемого земельного участка с кадастровым номером					57:10:0050301:10		:
Обозначение части границ		Горизонтальное проложение (S), м	Описание прохождения части границ	Сведения о согласовании местоположения границ (согласовано/спорное)			
от т.	до т.						
1	2	3	4	5			
н1У	н2У	19,84	-	согласовано			
н2У	н3У	4,30					
н3У	н4У	22,01					
н4У	н5У	22,55					
н5У	н1У	21,22					
3. Сведения о характеристиках уточняемого земельного участка с кадастровым номером					57:10:0050301:10		:
№ п/п	Наименование характеристики земельного участка		Значение характеристики				
1	2		3				
1.	Адрес земельного участка		Российская Федерация, Орловская область, м.о. Орловский, п Учебный, тер. СНТ Ветеран, з/у 156				
1.1.	Сведения о местоположении земельного участка (при отсутствии адреса) в структурированном в соответствии с федеральной информационной адресной системой виде		—				
1.2.	Дополнительные сведения о местоположении земельного участка		—				
2.	Площадь земельного участка ± величина погрешности определения (вычисления) площади (Р ± ΔР), м²		502 ± 16,00				
3.	Формула, примененная для вычисления предельной погрешности определения площади земельного участка, с подставленными значениями и итоговые (вычисленные) значения		3,5*0,20*√(502,00) = 16				
4.	Площадь земельного участка согласно сведениям Единого государственного реестра недвижимости (Ркад), м²		500,00				
5.	Оценка расхождения Р и Ркад (Р - Ркад), м²		2				
6.	Предельный минимальный и максимальный размеры земельного участка (Рмин и Рмакс), м²		Рмин = 400 Рмакс = 2 500				
7.	Вид (виды) разрешенного использования		Для садоводства				
7.1.	Дополнительные сведения об использовании земельного участка		—				
8.	Кадастровый или иной государственный учетный номер (инвентарный) здания, сооружения, объекта незавершенного строительства, расположенного на земельном участке		—				

1	2				3		
9.	Сведения о земельных участках (землях общего пользования, территории общего пользования), посредством которых обеспечивается доступ				Земли общего пользования		
10.	Иные сведения				—		
4. Пояснения к сведениям об уточняемом земельном участке с кадастровым номером 57:10:0050301:10 :							
1.	—						
1. Сведения о характерных точках границ уточняемого земельного участка с кадастровым номером 57:10:0050301:101 : Система координат МСК-57 Зона № 1							
Обоз- начение харак- терных точек границ	Координаты, м				Метод определения координат	Формулы, примененные для расчета средней квадратической погрешности определения координат характерных точек границ (Mt), с подставленными в такие формулы значениями и итоговые (вычисленные) значения Mt, м	Описание закрепления точки
	содержатся в Едином государственном реестре недвижимости		определены в результате выполнения комплексных кадастровых работ				
	X	Y	X	Y			
1	2	3	4	5	6	7	8
н1У	—	—	353 240,99	1 282 560,19	Метод спутниковых геодезических измерений (определений)	$\sqrt{(0,07^2 + 0,07^2)} = 0,10$	Труба металлическая
н2У	—	—	353 231,13	1 282 582,13			
н3У	—	—	353 212,92	1 282 576,42			
н4У	—	—	353 222,12	1 282 554,02			
н1У	—	—	353 240,99	1 282 560,19			
2. Сведения о частях границ уточняемого земельного участка с кадастровым номером 57:10:0050301:101 :							
Обозначение части границ		Горизонтальное проложение (S), м	Описание прохождения части границ		Сведения о согласовании местоположения границ (согласовано/спорное)		
от т.	до т.						
1	2	3	4		5		
н1У	н2У	24,05			согласовано		
н2У	н3У	19,08					

1	2	3	4	5
н3У	н4У	24,22		согласовано
н4У	н1У	19,85		
3. Сведения о характеристиках уточняемого земельного участка с кадастровым номером 57:10:0050301:101 :				
№ п/п	Наименование характеристики земельного участка		Значение характеристики	
1	2		3	
1.	Адрес земельного участка		—	
1.1.	Сведения о местоположении земельного участка (при отсутствии адреса) в структурированном в соответствии с федеральной информационной адресной системой виде		Российская Федерация, Орловская область, Орловский р-н	
1.2.	Дополнительные сведения о местоположении земельного участка		—	
2.	Площадь земельного участка ± величина погрешности определения (вычисления) площади (Р ± ΔР), м²		468 ± 15,00	
3.	Формула, примененная для вычисления предельной погрешности определения площади земельного участка, с подставленными значениями и итоговые (вычисленные) значения		3,5*0,20*√(468,00) = 15	
4.	Площадь земельного участка согласно сведениям Единого государственного реестра недвижимости (Ркад), м²		500,00	
5.	Оценка расхождения Р и Ркад (Р - Ркад), м²		32	
6.	Предельный минимальный и максимальный размеры земельного участка (Рмин и Рмакс), м²		Рмин = 400 Рмакс = 2 500	
7.	Вид (виды) разрешенного использования		Для садоводства	
7.1.	Дополнительные сведения об использовании земельного участка		—	
8.	Кадастровый или иной государственный учетный номер (инвентарный) здания, сооружения, объекта незавершенного строительства, расположенного на земельном участке		—	
9.	Сведения о земельных участках (землях общего пользования, территории общего пользования), посредством которых обеспечивается доступ		Земли общего пользования	
10.	Иные сведения		—	
4. Пояснения к сведениям об уточняемом земельном участке с кадастровым номером 57:10:0050301:101 :				
1.	—			

1. Сведения о характерных точках границ уточняемого земельного участка с кадастровым номером

57:10:0050301:111

:

Система координат

МСК-57

Зона №

1

Обоз- начение харак- терных точек границ	Координаты, м				Метод определения координат	Формулы, примененные для расчета средней квадратической погрешности определения координат характерных точек границ (Mt), с подставленными в такие формулы значениями и итоговые (вычисленные) значения Mt, м	Описание закрепления точки
	содержатся в Едином государственном реестре недвижимости		определены в результате выполнения комплексных кадастровых работ				
	X	Y	X	Y			
1	2	3	4	5	6	7	8
н1У	—	—	353 230,21	1 282 530,49	Метод спутниковых геодезических измерений (определений)	$\sqrt{(0,07^2 + 0,07^2)} = 0,10$	Труба металлическая
н2У	—	—	353 222,12	1 282 554,02			
н3У	—	—	353 203,72	1 282 547,87			
н4У	—	—	353 207,68	1 282 538,25			
н5У	—	—	353 212,45	1 282 524,65			
н1У	—	—	353 230,21	1 282 530,49			

2. Сведения о частях границ уточняемого земельного участка с кадастровым номером

57:10:0050301:111

:

Обозначение части границ		Горизонтальное проложение (S), м	Описание прохождения части границ	Сведения о согласовании местоположения границ (согласовано/спорное)
от т.	до т.			
1	2	3	4	5
н1У	н2У	24,88	забор	согласовано
н2У	н3У	19,40		
н3У	н4У	10,40		
н4У	н5У	14,41		
н5У	н1У	18,70		

3. Сведения о характеристиках уточняемого земельного участка с кадастровым номером

57:10:0050301:111

:

№ п/п	Наименование характеристики земельного участка	Значение характеристики
1	2	3

1	2	3
1.	Адрес земельного участка	—
1.1.	Сведения о местоположении земельного участка (при отсутствии адреса) в структурированном в соответствии с федеральной информационной адресной системой виде	Российская Федерация, Орловская область, Орловский р-н
1.2.	Дополнительные сведения о местоположении земельного участка	—
2.	Площадь земельного участка \pm величина погрешности определения (вычисления) площади ($P \pm \Delta P$), м ²	469 \pm 15,00
3.	Формула, примененная для вычисления предельной погрешности определения площади земельного участка, с подставленными значениями и итоговые (вычисленные) значения	$3,5 \cdot 0,20 \cdot \sqrt{(469,00)} = 15$
4.	Площадь земельного участка согласно сведениям Единого государственного реестра недвижимости (Ркад), м ²	500,00
5.	Оценка расхождения Р и Ркад ($P - P_{\text{кад}}$), м ²	31
6.	Предельный минимальный и максимальный размеры земельного участка ($P_{\text{мин}}$ и $P_{\text{макс}}$), м ²	$P_{\text{мин}} = 400$ $P_{\text{макс}} = 2\ 500$
7.	Вид (виды) разрешенного использования	Для садоводства
7.1.	Дополнительные сведения об использовании земельного участка	—
8.	Кадастровый или иной государственный учетный номер (инвентарный) здания, сооружения, объекта незавершенного строительства, расположенного на земельном участке	—
9.	Сведения о земельных участках (землях общего пользования, территории общего пользования), посредством которых обеспечивается доступ	Земли общего пользования
10.	Иные сведения	—
4. Пояснения к сведениям об уточняемом земельном участке с кадастровым номером <u>57:10:0050301:111</u> :		
1.	—	

Сведения об образуемых земельных участках

1. Сведения о характерных точках границ образуемого земельного участка _____ : <div style="text-align: right;">обозначение земельного участка</div>					
Система координат _____				Зона № _____	
Обоз- начение харак- терных точек границ	Координаты, м		Метод определения координат	Формулы, примененные для расчета средней квадратической погрешности определения координат характерных точек границ (Mt), с подставленными в такие формулы значениями и итоговые (вычисленные) значения Mt, м	Описание закрепления точки
	X	Y			
1	2	3	4	5	6
2. Сведения о частях границ образуемого земельного участка _____ : <div style="text-align: right;">обозначение земельного участка</div>					
Обозначение части границ		Горизонтальное проложение (S), м	Описание прохождения части границ	Сведения о согласовании местоположения границ (согласовано/спорное)	
от т.	до т.				
1	2	3	4	5	
3. Сведения о характеристиках образуемого земельного участка _____ : <div style="text-align: right;">обозначение земельного участка</div>					
№ п/п	Наименование характеристики земельного участка		Значение характеристики		
1	2		3		
1.	Адрес земельного участка				
1.1.	Сведения о местоположении земельного участка (при отсутствии адреса) в структурированном в соответствии с федеральной информационной адресной системой виде				
1.2.	Дополнительные сведения о местоположении земельного участка				
2.	Категория земель				
3.	Вид (виды) разрешенного использования				
3.1.	Дополнительные сведения об использовании земельного участка				
4.	Реестровый номер границ территориальной зоны или в случае отсутствия такого реестрового номера ее индивидуальное обозначение (вид, тип, номер, индекс)				
5.	Площадь земельного участка ± величина погрешности определения (вычисления) площади ($P \pm \Delta P$), м²				

1	2	3
6.	Формула, примененная для вычисления предельной погрешности определения площади земельного участка, с подставленными значениями и итоговые (вычисленные) значения	
7.	Предельный минимальный и максимальный размеры земельного участка (Рмин) и (Рмакс), м ²	
8.	Кадастровый или иной государственный учетный номер (инвентарный) объекта недвижимости, расположенного на образуемом земельном участке	
9.	Кадастровые номера исходных земельных участков	
9.1.	Кадастровый номер входящего в состав земельного участка, представляющего собой единое землепользование (номер контура многоконтурного земельного участка), преобразование которого осуществляется	
9.2.	Кадастровые номера земельных участков, исключаемых из состава измененного (исходного) земельного участка, представляющего собой единое землепользование	
9.3.	Кадастровый или иной государственный учетный номер (инвентарный) объекта недвижимости, расположенного на измененном земельном участке	
10.	Условный номер земельного участка	
11.	Учетный номер проекта межевания территории	
12.	Дополнительные сведения об образовании земельного участка	
13.	Сведения о земельных участках (землях общего пользования, территории общего пользования), посредством которых обеспечивается доступ	
14.	Иные сведения	
4. Пояснения к сведениям об образуемом земельном участке <div>_____ : обозначение земельного участка</div>		
1.		

Сведения об уточняемых земельных участках, необходимые для исправления реестровых ошибок в сведениях о местоположении их границ

1. Сведения о характерных точках границ уточняемого земельного участка с кадастровым номером 57:10:0050301:147 :
Система координат МСК-57 Зона № 1

Обоз- начение харак- терных точек границ	Координаты, м				Метод определения координат	Формулы, примененные для расчета средней квадратической погрешности определения координат характерных точек границ (Mt), с подставленными в такие формулы значениями и итоговые (вычисленные) значения Mt, м	Описание закрепления точки
	содержатся в Едином государственном реестре недвижимости		определены в результате выполнения комплексных кадастровых работ				
	X	Y	X	Y			
1	2	3	4	5	6	7	8
н1У	—	—	353 365,84	1 282 450,55	Метод спутниковых геодезических измерений (определений)	$\sqrt{(0,01^2 + 0,01^2)} = 0,01$	Труба металлическая
1	353 366,04	1 282 451,00	—	—		—	
н2У	—	—	353 354,36	1 282 482,07		$\sqrt{(0,01^2 + 0,01^2)} = 0,01$	
2	353 354,26	1 282 482,33	—	—		—	
3	353 335,47	1 282 476,33	—	—		7,50	
н3У	—	—	353 335,15	1 282 475,96		$\sqrt{(0,01^2 + 0,01^2)} = 0,01$	
н4У	—	—	353 346,26	1 282 444,54		—	
4	353 346,56	1 282 444,97	—	—		7,50	
н1У	—	—	353 365,84	1 282 450,55		$\sqrt{(0,01^2 + 0,01^2)} = 0,01$	

2. Сведения о частях границ уточняемого земельного участка с кадастровым номером 57:10:0050301:147 :

Обозначение части границ		Горизонтальное проложение (S), м	Описание прохождения части границ	Сведения о согласовании местоположения границ (согласовано/спорное)
от т.	до т.			
1	2	3	4	5
н1У	н2У	33,55	забор	согласовано

1	2	3	4	5
н2У	н3У	20,16	забор	согласовано
н3У	н4У	33,33		
н4У	н1У	20,48		

3. Сведения о характеристиках уточняемого земельного участка с кадастровым номером 57:10:0050301:147 :

№ п/п	Наименование характеристики	Значение характеристики
1	2	3
1.	Адрес земельного участка	—
1.1.	Сведения о местоположении земельного участка (при отсутствии адреса) в структурированном в соответствии с федеральной информационной адресной системой виде	Российская Федерация, Орловская область, Орловский р-н
1.2.	Дополнительные сведения о местоположении земельного участка	—
2.	Площадь земельного участка ± величина погрешности определения (вычисления) площади ($P \pm \Delta P$), м²	$679 \pm 18,00$
3.	Формула, примененная для вычисления предельной погрешности определения площади земельного участка, с подставленными значениями и итоговые (вычисленные) значения	$3,5 * 0,20 * \sqrt{(679,00)} = 18$
4.	Площадь земельного участка согласно сведениям Единого государственного реестра недвижимости (Ркад), м²	668,00
5.	Оценка расхождения Р и Ркад ($P - P_{кад}$), м²	11
6.	Предельный минимальный и максимальный размеры земельного участка ($P_{мин}$ и $P_{макс}$), м²	$P_{мин} = P_{мин} = 400$ $P_{макс} = P_{макс} = 2\ 500$
7.	Кадастровый или иной государственный учетный номер (инвентарный) здания, сооружения, объекта незавершенного строительства, расположенного на земельном участке	—
8.	Вид (виды) разрешенного использования	Для садоводства
8.1.	Дополнительные сведения об использовании земельного участка	—
9.	Сведения о земельных участках (землях общего пользования, территории общего пользования), посредством которых обеспечивается доступ	Земли общего пользования
10.	Иные сведения	—

4. Пояснения к сведениям об уточняемом земельном участке с кадастровым номером 57:10:0050301:147 :

1.	—
----	---

1. Сведения о характерных точках границ уточняемого земельного участка с кадастровым номером					57:10:0050301:137		
Система координат					МСК-57		
					Зона № 1		
Обозначение характерных точек границ	Координаты, м				Метод определения координат	Формулы, примененные для расчета средней квадратической погрешности определения координат характерных точек границ (Mt), с подставленными в такие формулы значениями и итоговые (вычисленные) значения Mt, м	Описание закрепления точки
	содержатся в Едином государственном реестре недвижимости		определены в результате выполнения комплексных кадастровых работ				
	X	Y	X	Y			
1	2	3	4	5	6	7	8
1	353 372,88	1 282 488,13	—	—	Метод спутниковых геодезических измерений (определений)	0,08	Труба металлическая
н1У	—	—	353 364,89	1 282 511,52		$\sqrt{(0,07^2 + 0,07^2)} = 0,10$	
2	353 364,73	1 282 511,21	—	—		0,08	
3	353 346,00	1 282 505,47	353 346,00	1 282 505,47		$\sqrt{(0,07^2 + 0,07^2)} = 0,10$	
4	353 354,26	1 282 482,33	—	—		0,08	
5	353 354,36	1 282 482,07	353 354,36	1 282 482,07		$\sqrt{(0,07^2 + 0,07^2)} = 0,10$	
н2У	—	—	353 373,09	1 282 487,89			
1	353 372,88	1 282 488,13	—	—		0,08	
2. Сведения о частях границ уточняемого земельного участка с кадастровым номером					57:10:0050301:137		
Обозначение части границ		Горизонтальное проложение (S), м	Описание прохождения части границ		Сведения о согласовании местоположения границ (согласовано/спорное)		
от т.	до т.						
1	2	3	4		5		
н1У	3	19,84	забор		согласовано		
3	5	24,85					
5	н2У	19,61					
н2У	н1У	25,01					

3. Сведения о характеристиках уточняемого земельного участка с кадастровым номером 57:10:0050301:137 :		
№ п/п	Наименование характеристики	Значение характеристики
1	2	3
1.	Адрес земельного участка	—
1.1.	Сведения о местоположении земельного участка (при отсутствии адреса) в структурированном в соответствии с федеральной информационной адресной системой виде	Российская Федерация, Орловская область, Орловский р-н
1.2.	Дополнительные сведения о местоположении земельного участка	—
2.	Площадь земельного участка \pm величина погрешности определения (вычисления) площади ($P \pm \Delta P$), м ²	$491 \pm 16,00$
3.	Формула, примененная для вычисления предельной погрешности определения площади земельного участка, с подставленными значениями и итоговые (вычисленные) значения	$3,5*0,20*\sqrt{(491,00)} = 16$
4.	Площадь земельного участка согласно сведениям Единого государственного реестра недвижимости (Ркад), м ²	482,00
5.	Оценка расхождения Р и Ркад ($P - P_{кад}$), м ²	9
6.	Предельный минимальный и максимальный размеры земельного участка ($P_{мин}$ и $P_{макс}$), м ²	$P_{мин} = P_{мин} = 400$ $P_{макс} = P_{макс} = 2\ 500$
7.	Кадастровый или иной государственный учетный номер (инвентарный) здания, сооружения, объекта незавершенного строительства, расположенного на земельном участке	—
8.	Вид (виды) разрешенного использования	Для садоводства
8.1.	Дополнительные сведения об использовании земельного участка	—
9.	Сведения о земельных участках (землях общего пользования, территории общего пользования), посредством которых обеспечивается доступ	Земли общего пользования
10.	Иные сведения	—
4. Пояснения к сведениям об уточняемом земельном участке с кадастровым номером 57:10:0050301:137 :		
1.	—	

1. Сведения о характерных точках границ уточняемого земельного участка с кадастровым номером					57:10:0050301:148				
Система координат				МСК-57				Зона № 1	
Обозначение характерных точек границ	Координаты, м				Метод определения координат	Формулы, примененные для расчета средней квадратической погрешности определения координат характерных точек границ (Mt), с подставленными в такие формулы значениями и итоговые (вычисленные) значения Mt, м	Описание закрепления точки		
	содержатся в Едином государственном реестре недвижимости		определены в результате выполнения комплексных кадастровых работ						
	X	Y	X	Y					
1	2	3	4	5	6	7	8		
н1У	—	—	353 346,26	1 282 444,54	Метод спутниковых геодезических измерений (определений)	$\sqrt{(0,07^2 + 0,07^2)} = 0,10$	Труба металлическая		
1	353 346,56	1 282 444,97	—	—		0,20			
2	353 335,47	1 282 476,33	—	—					
н2У	—	—	353 335,15	1 282 475,96		$\sqrt{(0,07^2 + 0,07^2)} = 0,10$			
н1У	—	—	353 315,94	1 282 470,39		0,20			
3	353 316,52	1 282 469,47	—	—		$\sqrt{(0,07^2 + 0,07^2)} = 0,10$			
н4У	—	—	353 327,15	1 282 439,86		0,20			
4	353 327,24	1 282 439,08	—	—		$\sqrt{(0,07^2 + 0,07^2)} = 0,10$			
н5У	—	—	353 327,40	1 282 438,78					
н1У	—	—	353 346,26	1 282 444,54					
2. Сведения о частях границ уточняемого земельного участка с кадастровым номером					57:10:0050301:148				
Обозначение части границ		Горизонтальное проложение (S), м	Описание прохождения части границ	Сведения о согласовании местоположения границ (согласовано/спорное)					
от т.	до т.								
1	2	3	4	5					

1	2	3	4	5
н1У	н2У	33,33	забор	согласовано
н2У	н1У	20,00		
н1У	н4У	32,52		
н4У	н5У	1,11		
н5У	н1У	19,72		

3. Сведения о характеристиках уточняемого земельного участка с кадастровым номером 57:10:0050301:148 :

№ п/п	Наименование характеристики	Значение характеристики
1	2	3
1.	Адрес земельного участка	Российская Федерация, Орловская область, м.о. Орловский, п Учебный, тер. СНТ Ветеран, з/у 4
1.1.	Сведения о местоположении земельного участка (при отсутствии адреса) в структурированном в соответствии с федеральной информационной адресной системой виде	—
1.2.	Дополнительные сведения о местоположении земельного участка	—
2.	Площадь земельного участка \pm величина погрешности определения (вычисления) площади ($P \pm \Delta P$), м ²	$662 \pm 18,00$
3.	Формула, примененная для вычисления предельной погрешности определения площади земельного участка, с подставленными значениями и итоговые (вычисленные) значения	$3,5*0,20*\sqrt{(662,00)} = 18$
4.	Площадь земельного участка согласно сведениям Единого государственного реестра недвижимости (Ркад), м ²	660,00
5.	Оценка расхождения Р и Ркад ($P - P_{кад}$), м ²	2
6.	Предельный минимальный и максимальный размеры земельного участка ($P_{мин}$ и $P_{макс}$), м ²	$P_{мин} = P_{мин} = 400$ $P_{макс} = P_{макс} = 2\ 500$
7.	Кадастровый или иной государственный учетный номер (инвентарный) здания, сооружения, объекта незавершенного строительства, расположенного на земельном участке	—
8.	Вид (виды) разрешенного использования	Для садоводства
8.1.	Дополнительные сведения об использовании земельного участка	—
9.	Сведения о земельных участках (землях общего пользования, территории общего пользования), посредством которых обеспечивается доступ	Земли общего пользования

1	2				3		
10.	Иные сведения				—		
4. Пояснения к сведениям об уточняемом земельном участке с кадастровым номером					57:10:0050301:148		
1.	—						
1. Сведения о характерных точках границ уточняемого земельного участка с кадастровым номером					57:10:0050301:149		
Система координат МСК-57					Зона № 1		
Обоз- начение харак- терных точек границ	Координаты, м				Метод определения координат	Формулы, примененные для расчета средней квадратической погрешности определения координат характерных точек границ (Mt), с подставленными в такие формулы значениями и итоговые (вычисленные) значения Mt, м	Описание закрепления точки
	содержатся в Едином государственном реестре недвижимости		определены в результате выполнения комплексных кадастровых работ				
	X	Y	X	Y			
1	2	3	4	5	6	7	8
1	353 308,17	1 282 433,22	—	—	Метод спутниковых геодезических измерений (определений)	7,50	Труба металлическая
н1У	—	—	353 308,25	1 282 432,98		$\sqrt{(0,07^2 + 0,07^2)} = 0,10$	
н2У	—	—	353 327,40	1 282 438,78			
2	353 327,24	1 282 439,08	—	—		7,50	
н3У	—	—	353 327,15	1 282 439,86		$\sqrt{(0,07^2 + 0,07^2)} = 0,10$	
3	353 316,52	1 282 469,47	—	—		7,50	
н4У	—	—	353 315,94	1 282 470,39		$\sqrt{(0,07^2 + 0,07^2)} = 0,10$	
н5У	—	—	353 297,02	1 282 464,28			
4	353 297,56	1 282 463,52	—	—		0,20	
н6У	—	—	353 307,86	1 282 433,83		$\sqrt{(0,07^2 + 0,07^2)} = 0,10$	

1	2	3	4	5	6	7	8
1	353 308,17	1 282 433,22	—	—	Метод спутниковых геодезических измерений (определений)	7,50	Труба металлическая
2. Сведения о частях границ уточняемого земельного участка с кадастровым номером					57:10:0050301:149		
Обозначение части границ		Горизонтальное проложение (S), м	Описание прохождения части границ		Сведения о согласовании местоположения границ (согласовано/спорное)		
от т.	до т.						
1	2	3	4		5		
н1У	н2У	20,01	забор		согласовано		
н2У	н3У	1,11					
н3У	н4У	32,52					
н4У	н5У	19,88					
н5У	н6У	32,32					
н6У	н1У	0,94					
3. Сведения о характеристиках уточняемого земельного участка с кадастровым номером					57:10:0050301:149		
№ п/п	Наименование характеристики				Значение характеристики		
1	2				3		
1.	Адрес земельного участка				—		
1.1.	Сведения о местоположении земельного участка (при отсутствии адреса) в структурированном в соответствии с федеральной информационной адресной системой виде				Российская Федерация, Орловская область, Орловский р-н		
1.2.	Дополнительные сведения о местоположении земельного участка				—		
2.	Площадь земельного участка ± величина погрешности определения (вычисления) площади (Р ± ΔР), м²				670 ± 18,00		
3.	Формула, примененная для вычисления предельной погрешности определения площади земельного участка, с подставленными значениями и итоговые (вычисленные) значения				3,5*0,20*√(670,00) = 18		
4.	Площадь земельного участка согласно сведениям Единого государственного реестра недвижимости (Ркад), м²				639,00		
5.	Оценка расхождения Р и Ркад (Р - Ркад), м²				31		
6.	Предельный минимальный и максимальный размеры земельного участка (Рмин и Рмакс), м²				Рмин = Рмин = 400 Рмакс = Рмакс = 2 500		

1	2				3		
7.	Кадастровый или иной государственный учетный номер (инвентарный) здания, сооружения, объекта незавершенного строительства, расположенного на земельном участке				—		
8.	Вид (виды) разрешенного использования				Для садоводства		
8.1.	Дополнительные сведения об использовании земельного участка				—		
9.	Сведения о земельных участках (землях общего пользования, территории общего пользования), посредством которых обеспечивается доступ				Земли общего пользования		
10.	Иные сведения				—		
4. Пояснения к сведениям об уточняемом земельном участке с кадастровым номером					57:10:0050301:149 :		
1.	—						
1. Сведения о характерных точках границ уточняемого земельного участка с кадастровым номером					57:10:0050301:141 :		
Система координат МСК-57					Зона № 1		
Обоз- начение харак- терных точек границ	Координаты, м				Метод определения координат	Формулы, примененные для расчета средней квадратической погрешности определения координат характерных точек границ (Mt), с подставленными в такие формулы значениями и итоговые (вычисленные) значения Mt, м	Описание закрепления точки
	содержатся в Едином государственном реестре недвижимости		определены в результате выполнения комплексных кадастровых работ				
	X	Y	X	Y			
1	2	3	4	5	6	7	8
1	353 297,56	1 282 463,52	—	—	Метод спутниковых геодезических измерений (определений)	0,20	Труба металлическая
n1Y	—	—	353 297,02	1 282 464,28		$\sqrt{(0,07^2 + 0,07^2)} = 0,10$	
2	353 289,18	1 282 487,04	—	—		0,20	
n3Y	—	—	353 288,61	1 282 487,63		$\sqrt{(0,07^2 + 0,07^2)} = 0,10$	
3	353 270,38	1 282 481,22	—	—		0,20	

1	2	3	4	5	6	7	8
н3У	—	—	353 269,52	1 282 481,81	Метод спутниковых геодезических измерений (определений)	$\sqrt{(0,07^2 + 0,07^2)} = 0,10$	Труба металлическая
н4У	—	—	353 277,55	1 282 458,47			
4	353 278,39	1 282 457,51	—	—		0,20	
н5У	—	—	353 283,97	1 282 460,14		$\sqrt{(0,07^2 + 0,07^2)} = 0,10$	
1	353 297,56	1 282 463,52	—	—		0,20	

2. Сведения о частях границ уточняемого земельного участка с кадастровым номером

57:10:0050301:141

:

Обозначение части границ		Горизонтальное проложение (S), м	Описание прохождения части границ	Сведения о согласовании местоположения границ (согласовано/спорное)
от т.	до т.			
1	2	3	4	5
н1У	н3У	24,82	забор	согласовано
н3У	н3У	19,96		
н3У	н4У	24,68		
н4У	н5У	6,63		
н5У	н1У	13,69		

3. Сведения о характеристиках уточняемого земельного участка с кадастровым номером

57:10:0050301:141

:

№ п/п	Наименование характеристики	Значение характеристики
1	2	3
1.	Адрес земельного участка	Российская Федерация, Орловская область, м.о. Орловский, п Учебный, тер. СНТ Ветеран, з/у 13
1.1.	Сведения о местоположении земельного участка (при отсутствии адреса) в структурированном в соответствии с федеральной информационной адресной системой виде	—
1.2.	Дополнительные сведения о местоположении земельного участка	—
2.	Площадь земельного участка ± величина погрешности определения (вычисления) площади (Р ± ΔР), м²	500 ± 16,00
3.	Формула, примененная для вычисления предельной погрешности определения площади земельного участка, с подставленными значениями и итоговые (вычисленные) значения	3,5*0,20*√(500,00) = 16

1	2				3		
4.	Площадь земельного участка согласно сведениям Единого государственного реестра недвижимости (Ркад), м²				497,00		
5.	Оценка расхождения Р и Ркад (Р - Ркад), м²				3		
6.	Предельный минимальный и максимальный размеры земельного участка (Рмин и Рмакс), м²				Рмин = Рмин = 400 Рмакс = Рмакс = 2 500		
7.	Кадастровый или иной государственный учетный номер (инвентарный) здания, сооружения, объекта незавершенного строительства, расположенного на земельном участке				—		
8.	Вид (виды) разрешенного использования				Для садоводства		
8.1.	Дополнительные сведения об использовании земельного участка				—		
9.	Сведения о земельных участках (землях общего пользования, территории общего пользования), посредством которых обеспечивается доступ				Земли общего пользования		
10.	Иные сведения				—		
4. Пояснения к сведениям об уточняемом земельном участке с кадастровым номером					57:10:0050301:141 :		
1.	—						
1. Сведения о характерных точках границ уточняемого земельного участка с кадастровым номером					57:10:0050301:140 :		
Система координат МСК-57					Зона № 1		
Обоз- начение харак- терных точек границ	Координаты, м				Метод определения координат	Формулы, примененные для расчета средней квадратической погрешности определения координат характерных точек границ (Mt), с подставленными в такие формулы значениями и итоговые (вычисленные) значения Mt, м	Описание закрепления точки
	содержатся в Едином государственном реестре недвижимости		определены в результате выполнения комплексных кадастровых работ				
	X	Y	X	Y			
1	2	3	4	5	6	7	8
1	353 316,52	1 282 469,48	—	—	Метод спутниковых геодезических измерений (определений)	7,50	Труба металлическая
n1Y	—	—	353 315,94	1 282 470,39		$\sqrt{(0,07^2 + 0,07^2)} = 0,10$	
2	353 308,37	1 282 492,98	—	—		7,50	

1	2	3	4	5	6	7	8
н2У	—	—	353 307,78	1 282 493,56	Метод спутниковых геодезических измерений (определений)	$\sqrt{(0,07^2 + 0,07^2)} = 0,10$	Труба металлическая
н3У	—	—	353 288,61	1 282 487,63			
3	353 289,17	1 282 487,04	—	—		7,50	
н4У	—	—	353 297,02	1 282 464,28		$\sqrt{(0,07^2 + 0,07^2)} = 0,10$	
4	353 297,56	1 282 463,52	—	—		0,20	
1	353 316,52	1 282 469,48	—	—		7,50	

2. Сведения о частях границ уточняемого земельного участка с кадастровым номером

57:10:0050301:140

:

Обозначение части границ		Горизонтальное проложение (S), м	Описание прохождения части границ	Сведения о согласовании местоположения границ (согласовано/спорное)
от т.	до т.			
1	2	3	4	5
н1У	н2У	24,56	забор	согласовано
н2У	н3У	20,07		
н3У	н4У	24,82		
н4У	н1У	19,88		

3. Сведения о характеристиках уточняемого земельного участка с кадастровым номером

57:10:0050301:140

:

№ п/п	Наименование характеристики	Значение характеристики
1	2	3
1.	Адрес земельного участка	—
1.1.	Сведения о местоположении земельного участка (при отсутствии адреса) в структурированном в соответствии с федеральной информационной адресной системой виде	Российская Федерация, Орловская область, Орловский р-н
1.2.	Дополнительные сведения о местоположении земельного участка	—
2.	Площадь земельного участка ± величина погрешности определения (вычисления) площади (Р ± ΔР), м²	493 ± 16,00
3.	Формула, примененная для вычисления предельной погрешности определения площади земельного участка, с подставленными значениями и итоговые (вычисленные) значения	3,5*0,20*√(493,00) = 16

1	2				3		
4.	Площадь земельного участка согласно сведениям Единого государственного реестра недвижимости (Ркад), м²				497,00		
5.	Оценка расхождения Р и Ркад (Р - Ркад), м²				4		
6.	Предельный минимальный и максимальный размеры земельного участка (Рмин и Рмакс), м²				Рмин = Рмин = 400 Рмакс = Рмакс = 2 500		
7.	Кадастровый или иной государственный учетный номер (инвентарный) здания, сооружения, объекта незавершенного строительства, расположенного на земельном участке				—		
8.	Вид (виды) разрешенного использования				Для садоводства		
8.1.	Дополнительные сведения об использовании земельного участка				—		
9.	Сведения о земельных участках (землях общего пользования, территории общего пользования), посредством которых обеспечивается доступ				Земли общего пользования		
10.	Иные сведения				—		
4. Пояснения к сведениям об уточняемом земельном участке с кадастровым номером					57:10:0050301:140		
1.	—						
1. Сведения о характерных точках границ уточняемого земельного участка с кадастровым номером					57:10:0050301:134		
Система координат МСК-57					Зона № 1		
Обоз- начение харак- терных точек границ	Координаты, м				Метод определения координат	Формулы, примененные для расчета средней квадратической погрешности определения координат характерных точек границ (Mt), с подставленными в такие формулы значениями и итоговые (вычисленные) значения Mt, м	Описание закрепления точки
	содержатся в Едином государственном реестре недвижимости		определены в результате выполнения комплексных кадастровых работ				
	X	Y	X	Y			
1	2	3	4	5	6	7	8
n1Y	—	—	353 210,30	1 282 467,28	Метод спутниковых геодезических измерений (определений)	$\sqrt{(0,07^2 + 0,07^2)} = 0,10$	Труба металлическая
1	353 210,76	1 282 467,33	—	—		7,50	
2	353 230,46	1 282 473,50	—	—			

1	2	3	4	5	6	7	8
н2У	—	—	353 229,89	1 282 473,62	Метод спутниковых геодезических измерений (определений)	$\sqrt{(0,07^2 + 0,07^2)} = 0,10$	Труба металлическая
н3У	—	—	353 222,98	1 282 493,31			
3	353 222,17	1 282 497,12	—	—		7,50	
н4У	—	—	353 221,41	1 282 497,84		$\sqrt{(0,07^2 + 0,07^2)} = 0,10$	
н5У	—	—	353 208,51	1 282 493,67			
4	353 203,00	1 282 491,41	—	—		7,50	
н6У	—	—	353 202,14	1 282 491,60		$\sqrt{(0,07^2 + 0,07^2)} = 0,10$	
н1У	—	—	353 210,30	1 282 467,28			

2. Сведения о частях границ уточняемого земельного участка с кадастровым номером

57:10:0050301:134

:

Обозначение части границ		Горизонтальное проложение (S), м	Описание прохождения части границ	Сведения о согласовании местоположения границ (согласовано/спорное)
от т.	до т.			
1	2	3	4	5
н1У	н2У	20,59	забор	согласовано
н2У	н3У	20,87		
н3У	н4У	4,79		
н4У	н5У	13,56		
н5У	н6У	6,70		
н6У	н1У	25,65		

3. Сведения о характеристиках уточняемого земельного участка с кадастровым номером

57:10:0050301:134

:

№ п/п	Наименование характеристики	Значение характеристики
1	2	3

1	2	3
1.	Адрес земельного участка	—
1.1.	Сведения о местоположении земельного участка (при отсутствии адреса) в структурированном в соответствии с федеральной информационной адресной системой виде	Российская Федерация, Орловская область, Орловский р-н
1.2.	Дополнительные сведения о местоположении земельного участка	—
2.	Площадь земельного участка \pm величина погрешности определения (вычисления) площади ($P \pm \Delta P$), м ²	$524 \pm 16,00$
3.	Формула, примененная для вычисления предельной погрешности определения площади земельного участка, с подставленными значениями и итоговые (вычисленные) значения	$3,5*0,20*\sqrt{(524,00)} = 16$
4.	Площадь земельного участка согласно сведениям Единого государственного реестра недвижимости (Ркад), м ²	511,00
5.	Оценка расхождения Р и Ркад ($P - P_{кад}$), м ²	13
6.	Предельный минимальный и максимальный размеры земельного участка ($P_{мин}$ и $P_{макс}$), м ²	$P_{мин} = P_{мин} = 400$ $P_{макс} = P_{макс} = 2\,500$
7.	Кадастровый или иной государственный учетный номер (инвентарный) здания, сооружения, объекта незавершенного строительства, расположенного на земельном участке	—
8.	Вид (виды) разрешенного использования	Для садоводства
8.1.	Дополнительные сведения об использовании земельного участка	—
9.	Сведения о земельных участках (землях общего пользования, территории общего пользования), посредством которых обеспечивается доступ	Земли общего пользования
10.	Иные сведения	—
4. Пояснения к сведениям об уточняемом земельном участке с кадастровым номером		57:10:0050301:134 :
1.	—	

1. Сведения о характерных точках границ уточняемого земельного участка с кадастровым номером						57:10:0050301:130		:
Система координат		МСК-57				Зона №		1
Обоз- начение харак- терных точек границ	Координаты, м				Метод определения координат	Формулы, примененные для расчета средней квадратической погрешности определения координат характерных точек границ (Mt), с подставленными в такие формулы значениями и итоговые (вычисленные) значения Mt, м	Описание закрепления точки	
	содержатся в Едином государственном реестре недвижимости		определены в результате выполнения комплексных кадастровых работ					
	X	Y	X	Y				
1	2	3	4	5	6	7	8	
1	353 306,88	1 282 496,64	—	—	Метод спутниковых геодезических измерений (определений)	0,30	Труба металлическая	
н1У	—	—	353 306,32	1 282 497,64		$\sqrt{(0,07^2 + 0,07^2)} = 0,10$		
2	353 299,05	1 282 519,50	—	—		0,30		
н2У	—	—	353 298,46	1 282 519,34		$\sqrt{(0,07^2 + 0,07^2)} = 0,10$		
3	353 279,68	1 282 514,22	353 279,68	1 282 514,22				
н3У	—	—	353 287,31	1 282 491,62				
4	353 287,79	1 282 491,00	—	—		7,50		
1	353 306,88	1 282 496,64	—	—		0,30		
2. Сведения о частях границ уточняемого земельного участка с кадастровым номером						57:10:0050301:130		:
Обозначение части границ		Горизонтальное проложение (S), м	Описание прохождения части границ	Сведения о согласовании местоположения границ (согласовано/спорное)				
от т.	до т.							
1	2	3	4	5				
н1У	н2У	23,08	забор	согласовано				
н2У	3	19,47						
3	н3У	23,85						
н3У	н1У	19,94						

3. Сведения о характеристиках уточняемого земельного участка с кадастровым номером 57:10:0050301:130 :		
№ п/п	Наименование характеристики	Значение характеристики
1	2	3
1.	Адрес земельного участка	Российская Федерация, Орловская область, м.о. Орловский, п Учебный, тер. СНТ Ветеран, з/у 26
1.1.	Сведения о местоположении земельного участка (при отсутствии адреса) в структурированном в соответствии с федеральной информационной адресной системой виде	—
1.2.	Дополнительные сведения о местоположении земельного участка	—
2.	Площадь земельного участка ± величина погрешности определения (вычисления) площади ($P \pm \Delta P$), м²	$462 \pm 15,00$
3.	Формула, примененная для вычисления предельной погрешности определения площади земельного участка, с подставленными значениями и итоговые (вычисленные) значения	$3,5*0,20*\sqrt{(462,00)} = 15$
4.	Площадь земельного участка согласно сведениям Единого государственного реестра недвижимости (Ркад), м²	487,00
5.	Оценка расхождения Р и Ркад ($P - P_{кад}$), м²	25
6.	Предельный минимальный и максимальный размеры земельного участка (Рмин и Рмакс), м²	Рмин = Рмин = 400 Рмакс = Рмакс = 2 500
7.	Кадастровый или иной государственный учетный номер (инвентарный) здания, сооружения, объекта незавершенного строительства, расположенного на земельном участке	—
8.	Вид (виды) разрешенного использования	Для садоводства
8.1.	Дополнительные сведения об использовании земельного участка	—
9.	Сведения о земельных участках (землях общего пользования, территории общего пользования), посредством которых обеспечивается доступ	Земли общего пользования
10.	Иные сведения	—
4. Пояснения к сведениям об уточняемом земельном участке с кадастровым номером 57:10:0050301:130 :		
1.	—	—

1. Сведения о характерных точках границ уточняемого земельного участка с кадастровым номером						57:10:0050301:122	
Система координат				МСК-57		Зона № 1	
Обоз- начение харак- терных точек границ	Координаты, м				Метод определения координат	Формулы, примененные для расчета средней квадратической погрешности определения координат характерных точек границ (Mt), с подставленными в такие формулы значениями и итоговые (вычисленные) значения Mt, м	Описание закрепления точки
	содержатся в Едином государственном реестре недвижимости		определены в результате выполнения комплексных кадастровых работ				
	X	Y	X	Y			
1	2	3	4	5	6	7	8
1	353 259,67	1 282 509,08	353 259,67	1 282 509,08	Метод спутниковых геодезических измерений (определений)	$\sqrt{(0,07^2 + 0,07^2)} = 0,10$	Труба металлическая
2	353 267,40	1 282 511,86	—	—		0,08	
3	353 278,42	1 282 515,43	—	—		$\sqrt{(0,07^2 + 0,07^2)} = 0,10$	
н1У	—	—	353 279,68	1 282 514,22		$\sqrt{(0,07^2 + 0,07^2)} = 0,08$	
4	353 275,16	1 282 525,07	353 275,16	1 282 525,07		$\sqrt{(0,07^2 + 0,07^2)} = 0,08$	
5	353 269,84	1 282 538,50	353 269,84	1 282 538,50			
6	353 263,39	1 282 536,81	353 263,39	1 282 536,81			
7	353 251,41	1 282 534,04	353 251,41	1 282 534,04			
1	353 259,67	1 282 509,08	353 259,67	1 282 509,08		$\sqrt{(0,07^2 + 0,07^2)} = 0,10$	
2. Сведения о частях границ уточняемого земельного участка с кадастровым номером						57:10:0050301:122	
Обозначение части границ		Горизонтальное проложение (S), м	Описание прохождения части границ	Сведения о согласовании местоположения границ (согласовано/спорное)			
от т.	до т.						
1	2	3	4	5			
1	н1У	20,66	забор	согласовано			
н1У	4	11,75					

1	2	3	4	5
4	5	14,45	забор	согласовано
5	6	6,67		
6	7	12,30		
7	1	26,29		

3. Сведения о характеристиках уточняемого земельного участка с кадастровым номером 57:10:0050301:122 :

№ п/п	Наименование характеристики	Значение характеристики
1	2	3
1.	Адрес земельного участка	Российская Федерация, Орловская область, м.о. Орловский, п Учебный, тер. СНТ Ветеран, з/у 38
1.1.	Сведения о местоположении земельного участка (при отсутствии адреса) в структурированном в соответствии с федеральной информационной адресной системой виде	—
1.2.	Дополнительные сведения о местоположении земельного участка	—
2.	Площадь земельного участка ± величина погрешности определения (вычисления) площади ($P \pm \Delta P$), м²	$514 \pm 16,00$
3.	Формула, примененная для вычисления предельной погрешности определения площади земельного участка, с подставленными значениями и итоговые (вычисленные) значения	$3,5*0,20*\sqrt{(514,00)} = 16$
4.	Площадь земельного участка согласно сведениям Единого государственного реестра недвижимости (Ркад), м²	493,00
5.	Оценка расхождения Р и Ркад ($P - P_{кад}$), м²	21
6.	Предельный минимальный и максимальный размеры земельного участка ($P_{мин}$ и $P_{макс}$), м²	$P_{мин} = P_{мин} = 400$ $P_{макс} = P_{макс} = 2\ 500$
7.	Кадастровый или иной государственный учетный номер (инвентарный) здания, сооружения, объекта незавершенного строительства, расположенного на земельном участке	—
8.	Вид (виды) разрешенного использования	Для садоводства
8.1.	Дополнительные сведения об использовании земельного участка	—
9.	Сведения о земельных участках (землях общего пользования, территории общего пользования), посредством которых обеспечивается доступ	Земли общего пользования
10.	Иные сведения	—

4. Пояснения к сведениям об уточняемом земельном участке с кадастровым номером 57:10:0050301:122 :

1.	—
----	---

1. Сведения о характерных точках границ уточняемого земельного участка с кадастровым номером 57:10:0050301:121 :

Система координат МСК-57 Зона № 1

Обоз- начение харак- терных точек границ	Координаты, м				Метод определения координат	Формулы, примененные для расчета средней квадратической погрешности определения координат характерных точек границ (Mt), с подставленными в такие формулы значениями и итоговые (вычисленные) значения Mt, м	Описание закрепления точки
	содержатся в Едином государственном реестре недвижимости		определены в результате выполнения комплексных кадастровых работ				
	X	Y	X	Y			
1	2	3	4	5	6	7	8
н1У	—	—	353 298,46	1 282 519,34	Метод спутниковых геодезических измерений (определений)	$\sqrt{(0,07^2 + 0,07^2)} = 0,10$	Труба металлическая
1	353 299,05	1 282 519,50	—	—		0,30	
2	353 290,96	1 282 543,73	—	—		7,50	
н2У	—	—	353 289,70	1 282 544,64		$\sqrt{(0,07^2 + 0,07^2)} = 0,10$	
3	353 271,20	1 282 537,91	—	—		7,50	
н3У	—	—	353 269,84	1 282 538,50		$\sqrt{(0,07^2 + 0,07^2)} = 0,08$	
н4У	—	—	353 275,16	1 282 525,07			
4	353 279,68	1 282 514,22	353 279,68	1 282 514,22		$\sqrt{(0,07^2 + 0,07^2)} = 0,10$	
н1У	—	—	353 298,46	1 282 519,34			

2. Сведения о частях границ уточняемого земельного участка с кадастровым номером 57:10:0050301:121 :

Обозначение части границ		Горизонтальное проложение (S), м	Описание прохождения части границ	Сведения о согласовании местоположения границ (согласовано/спорное)
от т.	до т.			
1	2	3	4	5

1	2	3	4	5
н1У	н2У	26,77	забор	согласовано
н2У	н3У	20,79		
н3У	н4У	14,45		
н4У	4	11,75		
4	н1У	19,47		

3. Сведения о характеристиках уточняемого земельного участка с кадастровым номером 57:10:0050301:121 :

№ п/п	Наименование характеристики	Значение характеристики
1	2	3
1.	Адрес земельного участка	Российская Федерация, Орловская область, м.о. Орловский, п Учебный, тер. СНТ Ветеран, з/у 39
1.1.	Сведения о местоположении земельного участка (при отсутствии адреса) в структурированном в соответствии с федеральной информационной адресной системой виде	—
1.2.	Дополнительные сведения о местоположении земельного участка	—
2.	Площадь земельного участка \pm величина погрешности определения (вычисления) площади ($P \pm \Delta P$), м ²	$533 \pm 16,00$
3.	Формула, примененная для вычисления предельной погрешности определения площади земельного участка, с подставленными значениями и итоговые (вычисленные) значения	$3,5*0,20*\sqrt{(533,00)} = 16$
4.	Площадь земельного участка согласно сведениям Единого государственного реестра недвижимости (Ркад), м ²	515,00
5.	Оценка расхождения Р и Ркад ($P - P_{кад}$), м ²	18
6.	Предельный минимальный и максимальный размеры земельного участка ($P_{мин}$ и $P_{макс}$), м ²	$P_{мин} = P_{мин} = 400$ $P_{макс} = P_{макс} = 2\ 500$
7.	Кадастровый или иной государственный учетный номер (инвентарный) здания, сооружения, объекта незавершенного строительства, расположенного на земельном участке	—
8.	Вид (виды) разрешенного использования	Для садоводства
8.1.	Дополнительные сведения об использовании земельного участка	—
9.	Сведения о земельных участках (землях общего пользования, территории общего пользования), посредством которых обеспечивается доступ	Земли общего пользования

1	2				3				
10.	Иные сведения				—				
4. Пояснения к сведениям об уточняемом земельном участке с кадастровым номером					57:10:0050301:121			:	
1.	—								
1. Сведения о характерных точках границ уточняемого земельного участка с кадастровым номером					57:10:0050301:129				:
Система координат МСК-57					Зона № 1				
Обоз- начение харак- терных точек границ	Координаты, м				Метод определения координат	Формулы, примененные для расчета средней квадратической погрешности определения координат характерных точек границ (Mt), с подставленными в такие формулы значениями и итоговые (вычисленные) значения Mt, м	Описание закрепления точки		
	содержатся в Едином государственном реестре недвижимости		определены в результате выполнения комплексных кадастровых работ						
	X	Y	X	Y					
1	2	3	4	5	6	7	8		
1	353 325,09	1 282 502,04	—	—	Метод спутниковых геодезических измерений (определений)	7,50	Труба металлическая		
н1У	—	—	353 325,39	1 282 503,08		$\sqrt{(0,07^2 + 0,07^2)} = 0,10$			
2	353 318,21	1 282 525,27	—	—		7,50			
н2У	—	—	353 317,04	1 282 526,62		$\sqrt{(0,07^2 + 0,07^2)} = 0,10$			
3	353 299,05	1 282 519,50	—	—		0,30			
н3У	—	—	353 298,46	1 282 519,34		$\sqrt{(0,07^2 + 0,07^2)} = 0,10$			
н4У	—	—	353 306,32	1 282 497,64					
4	353 306,88	1 282 496,64	—	—		0,30			
1	353 325,09	1 282 502,04	—	—		7,50			

2. Сведения о частях границ уточняемого земельного участка с кадастровым номером				57:10:0050301:129		:
Обозначение части границ		Горизонтальное проложение (S), м	Описание прохождения части границ	Сведения о согласовании местоположения границ (согласовано/спорное)		
от т.	до т.					
1	2	3	4	5		
н1У	н2У	24,98	забор	согласовано		
н2У	н3У	19,96				
н3У	н4У	23,08				
н4У	н1У	19,83				
3. Сведения о характеристиках уточняемого земельного участка с кадастровым номером				57:10:0050301:129		:
№ п/п	Наименование характеристики		Значение характеристики			
1	2		3			
1.	Адрес земельного участка		—			
1.1.	Сведения о местоположении земельного участка (при отсутствии адреса) в структурированном в соответствии с федеральной информационной адресной системой виде		Российская Федерация, Орловская область, Орловский р-н			
1.2.	Дополнительные сведения о местоположении земельного участка		—			
2.	Площадь земельного участка ± величина погрешности определения (вычисления) площади (Р ± ΔР), м²		477 ± 15,00			
3.	Формула, примененная для вычисления предельной погрешности определения площади земельного участка, с подставленными значениями и итоговые (вычисленные) значения		3,5*0,20*√(477,00) = 15			
4.	Площадь земельного участка согласно сведениям Единого государственного реестра недвижимости (Ркад), м²		472,00			
5.	Оценка расхождения Р и Ркад (Р - Ркад), м²		5			
6.	Предельный минимальный и максимальный размеры земельного участка (Рмин и Рмакс), м²		Рмин = Рмин = 400 Рмакс = Рмакс = 2 500			
7.	Кадастровый или иной государственный учетный номер (инвентарный) здания, сооружения, объекта незавершенного строительства, расположенного на земельном участке		—			
8.	Вид (виды) разрешенного использования		Для садоводства			
8.1.	Дополнительные сведения об использовании земельного участка		—			

1	2				3		
9.	Сведения о земельных участках (землях общего пользования, территории общего пользования), посредством которых обеспечивается доступ				Земли общего пользования		
10.	Иные сведения				—		
4. Пояснения к сведениям об уточняемом земельном участке с кадастровым номером 57:10:0050301:129 :							
1.	—						
1. Сведения о характерных точках границ уточняемого земельного участка с кадастровым номером 57:10:0050301:128 :							
Система координат МСК-57				Зона № 1			
Обоз- начение харак- терных точек границ	Координаты, м				Метод определения координат	Формулы, примененные для расчета средней квадратической погрешности определения координат характерных точек границ (Mt), с подставленными в такие формулы значениями и итоговые (вычисленные) значения Mt, м	Описание закрепления точки
	содержатся в Едином государственном реестре недвижимости		определены в результате выполнения комплексных кадастровых работ				
	X	Y	X	Y			
1	2	3	4	5	6	7	8
1	353 325,09	1 282 502,04	—	—	Метод спутниковых геодезических измерений (определений)	7,50	Труба металлическая
2	353 345,24	1 282 508,02	—	—			
н1У	—	—	353 344,32	1 282 509,25		$\sqrt{(0,07^2 + 0,07^2)} = 0,10$	
3	353 337,35	1 282 531,06	—	—		7,50	
н2У	—	—	353 335,92	1 282 532,43		$\sqrt{(0,07^2 + 0,07^2)} = 0,10$	
н3У	—	—	353 317,04	1 282 526,62			
4	353 318,21	1 282 525,27	—	—		7,50	
н4У	—	—	353 325,39	1 282 503,08		$\sqrt{(0,07^2 + 0,07^2)} = 0,10$	

1	2	3	4	5	6	7	8	
1	353 325,09	1 282 502,04	—	—	Метод спутниковых геодезических измерений (определений)	7,50	Труба металлическая	
2. Сведения о частях границ уточняемого земельного участка с кадастровым номером					57:10:0050301:128			:
Обозначение части границ		Горизонтальное проложение (S), м	Описание прохождения части границ		Сведения о согласовании местоположения границ (согласовано/спорное)			
от т.	до т.							
1	2	3	4		5			
н1У	н2У	24,66	забор		согласовано			
н2У	н3У	19,75						
н3У	н4У	24,98						
н4У	н1У	19,91						
3. Сведения о характеристиках уточняемого земельного участка с кадастровым номером					57:10:0050301:128			:
№ п/п	Наименование характеристики				Значение характеристики			
1	2				3			
1.	Адрес земельного участка				—			
1.1.	Сведения о местоположении земельного участка (при отсутствии адреса) в структурированном в соответствии с федеральной информационной адресной системой виде				Российская Федерация, Орловская область, Орловский р-н			
1.2.	Дополнительные сведения о местоположении земельного участка				—			
2.	Площадь земельного участка ± величина погрешности определения (вычисления) площади (Р ± ΔР), м²				492 ± 16,00			
3.	Формула, примененная для вычисления предельной погрешности определения площади земельного участка, с подставленными значениями и итоговые (вычисленные) значения				3,5*0,20*√(492,00) = 16			
4.	Площадь земельного участка согласно сведениям Единого государственного реестра недвижимости (Ркад), м²				498,00			
5.	Оценка расхождения Р и Ркад (Р - Ркад), м²				6			
6.	Предельный минимальный и максимальный размеры земельного участка (Рмин и Рмакс), м²				Рмин = Рмин = 400 Рмакс = Рмакс = 2 500			
7.	Кадастровый или иной государственный учетный номер (инвентарный) здания, сооружения, объекта незавершенного строительства, расположенного на земельном участке				—			
8.	Вид (виды) разрешенного использования				Для садоводства			

1	2				3		
8.1.	Дополнительные сведения об использовании земельного участка				—		
9.	Сведения о земельных участках (землях общего пользования, территории общего пользования), посредством которых обеспечивается доступ				Земли общего пользования		
10.	Иные сведения				—		
4. Пояснения к сведениям об уточняемом земельном участке с кадастровым номером					57:10:0050301:128 :		
1.	—						
1. Сведения о характерных точках границ уточняемого земельного участка с кадастровым номером					57:10:0050301:119 :		
Система координат МСК-57					Зона № 1		
Обозначение характерных точек границ	Координаты, м				Метод определения координат	Формулы, примененные для расчета средней квадратической погрешности определения координат характерных точек границ (Mt), с подставленными в такие формулы значениями и итоговые (вычисленные) значения Mt, м	Описание закрепления точки
	содержатся в Едином государственном реестре недвижимости		определены в результате выполнения комплексных кадастровых работ				
	X	Y	X	Y			
1	2	3	4	5	6	7	8
1	353 335,53	1 282 532,46	—	—	Метод спутниковых геодезических измерений (определений)	0,20	Труба металлическая
н1У	—	—	353 335,92	1 282 532,43		$\sqrt{(0,07^2 + 0,07^2)} = 0,10$	
н2У	—	—	353 327,43	1 282 556,40			
2	353 327,07	1 282 556,49	—	—		—	
3	353 308,43	1 282 549,91	353 308,43	1 282 549,91		$\sqrt{(0,07^2 + 0,07^2)} = 0,10$	
4	353 317,04	1 282 526,62	353 317,04	1 282 526,62			
1	353 335,53	1 282 532,46	—	—		0,20	

2. Сведения о частях границ уточняемого земельного участка с кадастровым номером				57:10:0050301:119		:
Обозначение части границ		Горизонтальное проложение (S), м	Описание прохождения части границ	Сведения о согласовании местоположения границ (согласовано/спорное)		
от т.	до т.					
1	2	3	4	5		
н1У	н2У	25,43	забор	согласовано		
н2У	3	20,08				
3	4	24,83				
4	н1У	19,75				
3. Сведения о характеристиках уточняемого земельного участка с кадастровым номером				57:10:0050301:119		:
№ п/п	Наименование характеристики			Значение характеристики		
1	2			3		
1.	Адрес земельного участка			—		
1.1.	Сведения о местоположении земельного участка (при отсутствии адреса) в структурированном в соответствии с федеральной информационной адресной системой виде			Российская Федерация, Орловская область, Орловский р-н		
1.2.	Дополнительные сведения о местоположении земельного участка			—		
2.	Площадь земельного участка ± величина погрешности определения (вычисления) площади (Р ± ΔР), м²			500 ± 16,00		
3.	Формула, примененная для вычисления предельной погрешности определения площади земельного участка, с подставленными значениями и итоговые (вычисленные) значения			3,5*0,20*√(500,00) = 16		
4.	Площадь земельного участка согласно сведениям Единого государственного реестра недвижимости (Ркад), м²			492,00		
5.	Оценка расхождения Р и Ркад (Р - Ркад), м²			8		
6.	Предельный минимальный и максимальный размеры земельного участка (Рмин и Рмакс), м²			Рмин = Рмин = 400 Рмакс = Рмакс = 2 500		
7.	Кадастровый или иной государственный учетный номер (инвентарный) здания, сооружения, объекта незавершенного строительства, расположенного на земельном участке			—		
8.	Вид (виды) разрешенного использования			Для садоводства		
8.1.	Дополнительные сведения об использовании земельного участка			—		

1	2				3		
9.	Сведения о земельных участках (землях общего пользования, территории общего пользования), посредством которых обеспечивается доступ				Земли общего пользования		
10.	Иные сведения				—		
4. Пояснения к сведениям об уточняемом земельном участке с кадастровым номером					57:10:0050301:119		
1.	—						
1. Сведения о характерных точках границ уточняемого земельного участка с кадастровым номером					57:10:0050301:108		
Система координат МСК-57					Зона № 1		
Обоз- начение харак- терных точек границ	Координаты, м				Метод определения координат	Формулы, примененные для расчета средней квадратической погрешности определения координат характерных точек границ (Mt), с подставленными в такие формулы значениями и итоговые (вычисленные) значения Mt, м	Описание закрепления точки
	содержатся в Едином государственном реестре недвижимости		определены в результате выполнения комплексных кадастровых работ				
	X	Y	X	Y			
1	2	3	4	5	6	7	8
1	353 289,50	1 282 546,59	—	—	Метод спутниковых геодезических измерений (определений)	7,50	Труба металлическая
2	353 314,00	1 282 554,52	—	—			
н1У	—	—	353 312,62	1 282 555,70		$\sqrt{(0,07^2 + 0,07^2)} = 0,10$	
3	353 308,58	1 282 571,68	—	—			
4	353 306,47	1 282 578,36	—	—		7,50	
н5У	—	—	353 305,00	1 282 579,18			
н4У	—	—	353 299,12	1 282 577,74		$\sqrt{(0,07^2 + 0,07^2)} = 0,10$	
н4У	—	—	353 279,78	1 282 572,61			

1	2	3	4	5	6	7	8
5	353 280,94	1 282 571,07	—	—	Метод спутниковых геодезических измерений (определений)	7,50	Труба металлическая
6	353 285,22	1 282 558,80	—	—		$\sqrt{(0,07^2 + 0,07^2)} = 0,10$	
н5У	—	—	353 288,02	1 282 548,00			
1	353 289,50	1 282 546,59	—	—			
Вырез 1 из 1							
1	353 285,65	1 282 570,16	353 285,65	1 282 570,16	Метод спутниковых геодезических измерений (определений)	$\sqrt{(0,07^2 + 0,07^2)} = 0,10$	—
2	353 285,88	1 282 570,28	353 285,88	1 282 570,28			
3	353 285,75	1 282 570,50	353 285,75	1 282 570,50			
4	353 285,53	1 282 570,38	353 285,53	1 282 570,38			
1	353 285,65	1 282 570,16	353 285,65	1 282 570,16			
2. Сведения о частях границ уточняемого земельного участка с кадастровым номером						57:10:0050301:108 :	
Обозначение части границ		Горизонтальное проложение (S), м	Описание прохождения части границ		Сведения о согласовании местоположения границ (согласовано/спорное)		
от т.	до т.						
1	2	3	4		5		
н1У	н5У	24,69	забор		согласовано		
н5У	н4У	6,05					
н4У	н4У	20,01					
н4У	н5У	25,95					
н5У	н1У	25,78					
Вырез 1 из 1							
1	2	0,26	-		согласовано		
2	3	0,26					
3	4	0,25					
4	1	0,25					

3. Сведения о характеристиках уточняемого земельного участка с кадастровым номером 57:10:0050301:108 :		
№ п/п	Наименование характеристики	Значение характеристики
1	2	3
1.	Адрес земельного участка	Российская Федерация, Орловская область, м.о. Орловский, п Учебный, тер. СНТ Ветеран, з/у 53
1.1.	Сведения о местоположении земельного участка (при отсутствии адреса) в структурированном в соответствии с федеральной информационной адресной системой виде	—
1.2.	Дополнительные сведения о местоположении земельного участка	—
2.	Площадь земельного участка \pm величина погрешности определения (вычисления) площади ($P \pm \Delta P$), м ²	$657 \pm 18,00$
3.	Формула, примененная для вычисления предельной погрешности определения площади земельного участка, с подставленными значениями и итоговые (вычисленные) значения	$3,5*0,20*\sqrt{(657,00)} = 18$
4.	Площадь земельного участка согласно сведениям Единого государственного реестра недвижимости (Ркад), м ²	666,00
5.	Оценка расхождения Р и Ркад ($P - P_{кад}$), м ²	9
6.	Предельный минимальный и максимальный размеры земельного участка ($P_{мин}$ и $P_{макс}$), м ²	$P_{мин} = P_{мин} = 400$ $P_{макс} = P_{макс} = 2\ 500$
7.	Кадастровый или иной государственный учетный номер (инвентарный) здания, сооружения, объекта незавершенного строительства, расположенного на земельном участке	—
8.	Вид (виды) разрешенного использования	Для садоводства
8.1.	Дополнительные сведения об использовании земельного участка	—
9.	Сведения о земельных участках (землях общего пользования, территории общего пользования), посредством которых обеспечивается доступ	Земли общего пользования
10.	Иные сведения	—
4. Пояснения к сведениям об уточняемом земельном участке с кадастровым номером 57:10:0050301:108 :		
1.	—	

1. Сведения о характерных точках границ уточняемого земельного участка с кадастровым номером						57:10:0050301:7	
Система координат				МСК-57		Зона № 1	
Обоз- начение харак- терных точек границ	Координаты, м				Метод определения координат	Формулы, примененные для расчета средней квадратической погрешности определения координат характерных точек границ (Mt), с подставленными в такие формулы значениями и итоговые (вычисленные) значения Mt, м	Описание закрепления точки
	содержатся в Едином государственном реестре недвижимости		определены в результате выполнения комплексных кадастровых работ				
	X	Y	X	Y			
1	2	3	4	5	6	7	8
1	353 426,08	1 282 528,53	—	—	Метод спутниковых геодезических измерений (определений)	7,50	Труба металлическая
н1У	—	—	353 403,51	1 282 522,86		$\sqrt{(0,07^2 + 0,07^2)} = 0,10$	
2	353 404,02	1 282 521,47	—	—		7,50	
3	353 412,36	1 282 498,50	353 412,36	1 282 498,50		$\sqrt{(0,07^2 + 0,07^2)} = 0,10$	
4	353 417,44	1 282 496,14	353 417,44	1 282 496,14			
5	353 431,03	1 282 501,79	353 431,03	1 282 501,79			
6	353 434,86	1 282 503,39	353 434,86	1 282 503,39			
н2У	—	—	353 437,70	1 282 504,54			
н3У	—	—	353 429,50	1 282 529,54			
н4У	—	—	353 429,00	1 282 530,92			
1	353 426,08	1 282 528,53	—	—		7,50	

2. Сведения о частях границ уточняемого земельного участка с кадастровым номером				57:10:0050301:7		:
Обозначение части границ		Горизонтальное проложение (S), м	Описание прохождения части границ	Сведения о согласовании местоположения границ (согласовано/спорное)		
от т.	до т.					
1	2	3	4	5		
н1У	3	25,92	забор	согласовано		
3	4	5,60				
4	5	14,72				
5	6	4,15				
6	н2У	3,06				
н2У	н3У	26,31				
н3У	н4У	1,47				
н4У	н1У	26,73				
3. Сведения о характеристиках уточняемого земельного участка с кадастровым номером						
№ п/п	Наименование характеристики		Значение характеристики			
1	2		3			
1.	Адрес земельного участка		Российская Федерация, Орловская область, м.о. Орловский, п Учебный, тер. СНТ Ветеран, з/у 20			
1.1.	Сведения о местоположении земельного участка (при отсутствии адреса) в структурированном в соответствии с федеральной информационной адресной системой виде		—			
1.2.	Дополнительные сведения о местоположении земельного участка		—			
2.	Площадь земельного участка ± величина погрешности определения (вычисления) площади (Р ± ΔР), м²		752 ± 19,00			
3.	Формула, примененная для вычисления предельной погрешности определения площади земельного участка, с подставленными значениями и итоговые (вычисленные) значения		3,5*0,20*√(752,00) = 19			
4.	Площадь земельного участка согласно сведениям Единого государственного реестра недвижимости (Ркад), м²		626,00			
5.	Оценка расхождения Р и Ркад (Р - Ркад), м²		126			
6.	Предельный минимальный и максимальный размеры земельного участка (Рмин и Рмакс), м²		Рмин = Рмин = 400 Рмакс = Рмакс = 2 500			

1	2				3		
7.	Кадастровый или иной государственный учетный номер (инвентарный) здания, сооружения, объекта незавершенного строительства, расположенного на земельном участке				—		
8.	Вид (виды) разрешенного использования				Для садоводства		
8.1.	Дополнительные сведения об использовании земельного участка				—		
9.	Сведения о земельных участках (землях общего пользования, территории общего пользования), посредством которых обеспечивается доступ				Земли общего пользования		
10.	Иные сведения				—		
4. Пояснения к сведениям об уточняемом земельном участке с кадастровым номером					57:10:0050301:7		
1.	—						
1. Сведения о характерных точках границ уточняемого земельного участка с кадастровым номером					57:10:0050301:117		
Система координат МСК-57					Зона № 1		
Обоз- начение харак- терных точек границ	Координаты, м				Метод определения координат	Формулы, примененные для расчета средней квадратической погрешности определения координат характерных точек границ (Mt), с подставленными в такие формулы значениями и итоговые (вычисленные) значения Mt, м	Описание закрепления точки
	содержатся в Едином государственном реестре недвижимости		определены в результате выполнения комплексных кадастровых работ				
	X	Y	X	Y			
1	2	3	4	5	6	7	8
1	353 367,00	1 282 566,01	—	—	Метод спутниковых геодезических измерений (определений)	7,50	Труба металлическая
н1У	—	—	353 365,56	1 282 567,48		$\sqrt{(0,07^2 + 0,07^2)} = 0,10$	
н2У	—	—	353 346,78	1 282 561,77			
2	353 348,11	1 282 560,42	—	—		7,50	
н3У	—	—	353 355,10	1 282 538,63		$\sqrt{(0,07^2 + 0,07^2)} = 0,10$	

1	2	3	4	5	6	7	8
3	353 356,50	1 282 536,82	—	—	Метод спутниковых геодезических измерений (определений)	7,50	Труба металлическая
4	353 375,45	1 282 542,72	—	—			
н4У	—	—	353 373,74	1 282 544,39		$\sqrt{(0,07^2 + 0,07^2)} = 0,10$	
1	353 367,00	1 282 566,01	—	—		7,50	

2. Сведения о частях границ уточняемого земельного участка с кадастровым номером 57:10:0050301:117 :

Обозначение части границ		Горизонтальное проложение (S), м	Описание прохождения части границ	Сведения о согласовании местоположения границ (согласовано/спорное)
от т.	до т.			
1	2	3	4	5
н1У	н2У	19,63	забор	согласовано
н2У	н3У	24,59		
н3У	н4У	19,51		
н4У	н1У	24,50		

3. Сведения о характеристиках уточняемого земельного участка с кадастровым номером 57:10:0050301:117 :

№ п/п	Наименование характеристики	Значение характеристики
1	2	3
1.	Адрес земельного участка	—
1.1.	Сведения о местоположении земельного участка (при отсутствии адреса) в структурированном в соответствии с федеральной информационной адресной системой виде	Российская Федерация, Орловская область, Орловский р-н
1.2.	Дополнительные сведения о местоположении земельного участка	—
2.	Площадь земельного участка \pm величина погрешности определения (вычисления) площади ($P \pm \Delta P$), м ²	$480 \pm 15,00$
3.	Формула, примененная для вычисления предельной погрешности определения площади земельного участка, с подставленными значениями и итоговые (вычисленные) значения	$3,5 \cdot 0,20 \cdot \sqrt{(480,00)} = 15$
4.	Площадь земельного участка согласно сведениям Единого государственного реестра недвижимости (Ркад), м ²	491,00
5.	Оценка расхождения Р и Ркад ($P - P_{\text{кад}}$), м ²	11

1	2				3		
6.	Предельный минимальный и максимальный размеры земельного участка (Рмин и Рмакс), м²				Рмин = Рмин = 400 Рмакс = Рмакс = 2 500		
7.	Кадастровый или иной государственный учетный номер (инвентарный) здания, сооружения, объекта незавершенного строительства, расположенного на земельном участке				—		
8.	Вид (виды) разрешенного использования				Для садоводства		
8.1.	Дополнительные сведения об использовании земельного участка				—		
9.	Сведения о земельных участках (землях общего пользования, территории общего пользования), посредством которых обеспечивается доступ				Земли общего пользования		
10.	Иные сведения				—		
4. Пояснения к сведениям об уточняемом земельном участке с кадастровым номером					57:10:0050301:117 :		
1.	—						
1. Сведения о характерных точках границ уточняемого земельного участка с кадастровым номером					57:10:0050301:126 :		
Система координат МСК-57					Зона № 1		
Обоз- начение харак- терных точек границ	Координаты, м				Метод определения координат	Формулы, примененные для расчета средней квадратической погрешности определения координат характерных точек границ (Mt), с подставленными в такие формулы значениями и итоговые (вычисленные) значения Mt, м	Описание закрепления точки
	содержатся в Едином государственном реестре недвижимости		определены в результате выполнения комплексных кадастровых работ				
	X	Y	X	Y			
1	2	3	4	5	6	7	8
1	353 356,50	1 282 536,82	—	—	Метод спутниковых геодезических измерений (определений)	7,50	Труба металлическая
n1Y	—	—	353 363,31	1 282 515,25		$\sqrt{(0,07^2 + 0,07^2)} = 0,10$	
2	353 364,31	1 282 513,88	—	—		7,50	
3	353 383,51	1 282 519,78	—	—			

1	2	3	4	5	6	7	8
н2У	—	—	353 382,60	1 282 521,18	Метод спутниковых геодезических измерений (определений)	$\sqrt{(0,07^2 + 0,07^2)} = 0,10$	Труба металлическая
4	353 375,45	1 282 542,72	—	—		7,50	
н3У	—	—	353 373,74	1 282 544,39		$\sqrt{(0,07^2 + 0,07^2)} = 0,10$	
н4У	—	—	353 355,10	1 282 538,63			
1	353 356,50	1 282 536,82	—	—		7,50	

2. Сведения о частях границ уточняемого земельного участка с кадастровым номером
57:10:0050301:126
:

Обозначение части границ		Горизонтальное проложение (S), м	Описание прохождения части границ	Сведения о согласовании местоположения границ (согласовано/спорное)
от т.	до т.			
1	2	3	4	5
н1У	н2У	20,18	забор	согласовано
н2У	н3У	24,84		
н3У	н4У	19,51		
н4У	н1У	24,78		

3. Сведения о характеристиках уточняемого земельного участка с кадастровым номером
57:10:0050301:126
:

№ п/п	Наименование характеристики	Значение характеристики
1	2	3
1.	Адрес земельного участка	Российская Федерация, Орловская область, м.о. Орловский, п Учебный, тер. СНТ Ветеран, з/у 30
1.1.	Сведения о местоположении земельного участка (при отсутствии адреса) в структурированном в соответствии с федеральной информационной адресной системой виде	—
1.2.	Дополнительные сведения о местоположении земельного участка	—
2.	Площадь земельного участка ± величина погрешности определения (вычисления) площади (Р ± ΔР), м²	492 ± 16,00
3.	Формула, примененная для вычисления предельной погрешности определения площади земельного участка, с подставленными значениями и итоговые (вычисленные) значения	3,5*0,20*√(492,00) = 16

1	2				3		
4.	Площадь земельного участка согласно сведениям Единого государственного реестра недвижимости (Ркад), м²				485,00		
5.	Оценка расхождения Р и Ркад (Р - Ркад), м²				7		
6.	Предельный минимальный и максимальный размеры земельного участка (Рмин и Рмакс), м²				Рмин = Рмин = 400 Рмакс = Рмакс = 2 500		
7.	Кадастровый или иной государственный учетный номер (инвентарный) здания, сооружения, объекта незавершенного строительства, расположенного на земельном участке				—		
8.	Вид (виды) разрешенного использования				Для садоводства		
8.1.	Дополнительные сведения об использовании земельного участка				—		
9.	Сведения о земельных участках (землях общего пользования, территории общего пользования), посредством которых обеспечивается доступ				Земли общего пользования		
10.	Иные сведения				—		
4. Пояснения к сведениям об уточняемом земельном участке с кадастровым номером					57:10:0050301:126		
1.	—						
1. Сведения о характерных точках границ уточняемого земельного участка с кадастровым номером					57:10:0050301:171		
Система координат МСК-57					Зона № 1		
Обоз- начение харак- терных точек границ	Координаты, м				Метод определения координат	Формулы, примененные для расчета средней квадратической погрешности определения координат характерных точек границ (Mt), с подставленными в такие формулы значениями и итоговые (вычисленные) значения Mt, м	Описание закрепления точки
	содержатся в Едином государственном реестре недвижимости		определены в результате выполнения комплексных кадастровых работ				
	X	Y	X	Y			
1	2	3	4	5	6	7	8
1	353 367,00	1 282 566,01	—	—	Метод спутниковых геодезических измерений (определений)	7,50	Труба металлическая
n1Y	—	—	353 373,74	1 282 544,39		$\sqrt{(0,07^2 + 0,07^2)} = 0,10$	
2	353 375,45	1 282 542,72	—	—		7,50	

1	2	3	4	5	6	7	8
3	353 394,87	1 282 548,74	—	—	Метод спутниковых геодезических измерений (определений)	7,50	Труба металлическая
4	353 396,55	1 282 549,27	—	—			
н2У	—	—	353 393,50	1 282 550,50		$\sqrt{(0,07^2 + 0,07^2)} = 0,10$	
н3У	—	—	353 395,18	1 282 551,25		0,30	
5	353 389,13	1 282 572,54	—	—			
н4У	—	—	353 387,39	1 282 574,37		$\sqrt{(0,07^2 + 0,07^2)} = 0,10$	
н5У	—	—	353 365,56	1 282 567,48			
1	353 367,00	1 282 566,01	—	—		7,50	

2. Сведения о частях границ уточняемого земельного участка с кадастровым номером

57:10:0050301:171

:

Обозначение части границ		Горизонтальное проложение (S), м	Описание прохождения части границ	Сведения о согласовании местоположения границ (согласовано/спорное)
от т.	до т.			
1	2	3	4	5
н1У	н2У	20,68	забор	согласовано
н2У	н3У	1,84		
н3У	н4У	24,40		
н4У	н5У	22,89		
н5У	н1У	24,50		

3. Сведения о характеристиках уточняемого земельного участка с кадастровым номером

57:10:0050301:171

:

№ п/п	Наименование характеристики	Значение характеристики
1	2	3
1.	Адрес земельного участка	—
1.1.	Сведения о местоположении земельного участка (при отсутствии адреса) в структурированном в соответствии с федеральной информационной адресной системой виде	Российская Федерация, Орловская область, Орловский р-н
1.2.	Дополнительные сведения о местоположении земельного участка	—

1	2				3			
2.	Площадь земельного участка ± величина погрешности определения (вычисления) площади (P ± ΔP), м²				557 ± 17,00			
3.	Формула, примененная для вычисления предельной погрешности определения площади земельного участка, с подставленными значениями и итоговые (вычисленные) значения				3,5*0,20*√(557,00) = 17			
4.	Площадь земельного участка согласно сведениям Единого государственного реестра недвижимости (Ркад), м²				555,00			
5.	Оценка расхождения Р и Ркад (Р - Ркад), м²				2			
6.	Предельный минимальный и максимальный размеры земельного участка (Рмин и Рмакс), м²				Рмин = Рмин = 400 Рмакс = Рмакс = 2 500			
7.	Кадастровый или иной государственный учетный номер (инвентарный) здания, сооружения, объекта незавершенного строительства, расположенного на земельном участке				—			
8.	Вид (виды) разрешенного использования				Для садоводства			
8.1.	Дополнительные сведения об использовании земельного участка				—			
9.	Сведения о земельных участках (землях общего пользования, территории общего пользования), посредством которых обеспечивается доступ				Земли общего пользования			
10.	Иные сведения				—			
4. Пояснения к сведениям об уточняемом земельном участке с кадастровым номером					57:10:0050301:171 :			
1.					—			
1. Сведения о характерных точках границ уточняемого земельного участка с кадастровым номером					57:10:0050301:170 :			
Система координат					МСК-57			
					Зона № 1			
Обозначение характерных точек границ	Координаты, м				Метод определения координат	Формулы, примененные для расчета средней квадратической погрешности определения координат характерных точек границ (Mt), с подставленными в такие формулы значениями и итоговые (вычисленные) значения Mt, м	Описание закрепления точки	
	содержатся в Едином государственном реестре недвижимости		определены в результате выполнения комплексных кадастровых работ					
	X	Y	X	Y				
1	2	3	4	5	6	7	8	

1	2	3	4	5	6	7	8
1	353 402,73	1 282 525,68	—	—	Метод спутниковых геодезических измерений (определений)	7,50	Труба металлическая
н1У	—	—	353 401,78	1 282 526,90		$\sqrt{(0,07^2 + 0,07^2)} = 0,10$	
2	353 394,87	1 282 548,74	—	—		7,50	
н2У	—	—	353 393,50	1 282 550,50		$\sqrt{(0,07^2 + 0,07^2)} = 0,10$	
н3У	—	—	353 373,74	1 282 544,39		$\sqrt{(0,07^2 + 0,07^2)} = 0,10$	
3	353 375,45	1 282 542,72	—	—		7,50	
н4У	—	—	353 382,60	1 282 521,18		$\sqrt{(0,07^2 + 0,07^2)} = 0,10$	
4	353 383,51	1 282 519,78	—	—		7,50	
1	353 402,73	1 282 525,68	—	—			

2. Сведения о частях границ уточняемого земельного участка с кадастровым номером 57:10:0050301:170 :

Обозначение части границ		Горизонтальное проложение (S), м	Описание прохождения части границ	Сведения о согласовании местоположения границ (согласовано/спорное)
от т.	до т.			
1	2	3	4	5
н1У	н2У	25,01	забор	согласовано
н2У	н3У	20,68		
н3У	н4У	24,84		
н4У	н1У	20,01		

3. Сведения о характеристиках уточняемого земельного участка с кадастровым номером 57:10:0050301:170 :

№ п/п	Наименование характеристики	Значение характеристики
1	2	3

1	2	3
1.	Адрес земельного участка	Российская Федерация, Орловская область, м.о. Орловский, п Учебный, тер. СНТ Ветеран, з/у 31
1.1.	Сведения о местоположении земельного участка (при отсутствии адреса) в структурированном в соответствии с федеральной информационной адресной системой виде	—
1.2.	Дополнительные сведения о местоположении земельного участка	—
2.	Площадь земельного участка \pm величина погрешности определения (вычисления) площади ($P \pm \Delta P$), м ²	$506 \pm 16,00$
3.	Формула, примененная для вычисления предельной погрешности определения площади земельного участка, с подставленными значениями и итоговые (вычисленные) значения	$3,5*0,20*\sqrt{(506,00)} = 16$
4.	Площадь земельного участка согласно сведениям Единого государственного реестра недвижимости (Ркад), м ²	492,00
5.	Оценка расхождения Р и Ркад ($P - P_{кад}$), м ²	14
6.	Предельный минимальный и максимальный размеры земельного участка ($P_{мин}$ и $P_{макс}$), м ²	$P_{мин} = P_{мин} = 400$ $P_{макс} = P_{макс} = 2\ 500$
7.	Кадастровый или иной государственный учетный номер (инвентарный) здания, сооружения, объекта незавершенного строительства, расположенного на земельном участке	—
8.	Вид (виды) разрешенного использования	Для ведения садоводства
8.1.	Дополнительные сведения об использовании земельного участка	—
9.	Сведения о земельных участках (землях общего пользования, территории общего пользования), посредством которых обеспечивается доступ	Земли общего пользования
10.	Иные сведения	—
4. Пояснения к сведениям об уточняемом земельном участке с кадастровым номером		57:10:0050301:170 :
1.	—	

1. Сведения о характерных точках границ уточняемого земельного участка с кадастровым номером						57:10:0050301:124	
Система координат				МСК-57		Зона № 1	
Обоз- начение харак- терных точек границ	Координаты, м				Метод определения координат	Формулы, примененные для расчета средней квадратической погрешности определения координат характерных точек границ (Mt), с подставленными в такие формулы значениями и итоговые (вычисленные) значения Mt, м	Описание закрепления точки
	содержатся в Едином государственном реестре недвижимости		определены в результате выполнения комплексных кадастровых работ				
	X	Y	X	Y			
1	2	3	4	5	6	7	8
1	353 402,73	1 282 525,68	—	—	Метод спутниковых геодезических измерений (определений)	7,50	Труба металлическая
2	353 424,57	1 282 532,40	—	—			
н1У	—	—	353 423,46	1 282 533,91		$\sqrt{(0,07^2 + 0,07^2)} = 0,10$	
3	353 415,83	1 282 555,15	—	—		7,50	
н2У	—	—	353 414,38	1 282 556,76		$\sqrt{(0,07^2 + 0,07^2)} = 0,10$	
н3У	—	—	353 395,18	1 282 551,25			
н4У	—	—	353 393,50	1 282 550,50			
4	353 396,55	1 282 549,27	—	—		7,50	
5	353 394,87	1 282 548,74	—	—			
н5У	—	—	353 401,78	1 282 526,90		$\sqrt{(0,07^2 + 0,07^2)} = 0,10$	
1	353 402,73	1 282 525,68	—	—		7,50	

2. Сведения о частях границ уточняемого земельного участка с кадастровым номером				57:10:0050301:124		:
Обозначение части границ		Горизонтальное проложение (S), м	Описание прохождения части границ	Сведения о согласовании местоположения границ (согласовано/спорное)		
от т.	до т.					
1	2	3	4	5		
н1У	н2У	24,59	забор	согласовано		
н2У	н3У	19,97				
н3У	н4У	1,84				
н4У	н5У	25,01				
н5У	н1У	22,79				
3. Сведения о характеристиках уточняемого земельного участка с кадастровым номером				57:10:0050301:124		:
№ п/п	Наименование характеристики		Значение характеристики			
1	2		3			
1.	Адрес земельного участка		—			
1.1.	Сведения о местоположении земельного участка (при отсутствии адреса) в структурированном в соответствии с федеральной информационной адресной системой виде		Российская Федерация, Орловская область, Орловский р-н			
1.2.	Дополнительные сведения о местоположении земельного участка		—			
2.	Площадь земельного участка ± величина погрешности определения (вычисления) площади (Р ± ΔР), м²		554 ± 16,00			
3.	Формула, примененная для вычисления предельной погрешности определения площади земельного участка, с подставленными значениями и итоговые (вычисленные) значения		3,5*0,20*√(554,00) = 16			
4.	Площадь земельного участка согласно сведениям Единого государственного реестра недвижимости (Ркад), м²		545,00			
5.	Оценка расхождения Р и Ркад (Р - Ркад), м²		9			
6.	Предельный минимальный и максимальный размеры земельного участка (Рмин и Рмакс), м²		Рмин = Рмин = 400 Рмакс = Рмакс = 2 500			
7.	Кадастровый или иной государственный учетный номер (инвентарный) здания, сооружения, объекта незавершенного строительства, расположенного на земельном участке		—			
8.	Вид (виды) разрешенного использования		Для садоводства			
8.1.	Дополнительные сведения об использовании земельного участка		—			

1	2				3		
9.	Сведения о земельных участках (землях общего пользования, территории общего пользования), посредством которых обеспечивается доступ				Земли общего пользования		
10.	Иные сведения				—		
4. Пояснения к сведениям об уточняемом земельном участке с кадастровым номером					57:10:0050301:124		
1.	—						
1. Сведения о характерных точках границ уточняемого земельного участка с кадастровым номером					57:10:0050301:184		
Система координат МСК-57					Зона № 1		
Обоз- начение харак- терных точек границ	Координаты, м				Метод определения координат	Формулы, примененные для расчета средней квадратической погрешности определения координат характерных точек границ (Mt), с подставленными в такие формулы значениями и итоговые (вычисленные) значения Mt, м	Описание закрепления точки
	содержатся в Едином государственном реестре недвижимости		определены в результате выполнения комплексных кадастровых работ				
	X	Y	X	Y			
1	2	3	4	5	6	7	8
1	353 250,42	1 282 536,57	—	—	Метод спутниковых геодезических измерений (определений)	—	Труба металлическая
2	353 269,06	1 282 541,35	—	—		0,30	
н1У	—	—	353 269,18	1 282 542,35		$\sqrt{(0,07^2 + 0,07^2)} = 0,10$	
3	353 260,32	1 282 564,93	—	—		0,30	
н2У	—	—	353 260,00	1 282 565,72		$\sqrt{(0,07^2 + 0,07^2)} = 0,10$	
н3У	—	—	353 240,99	1 282 560,19			
4	353 242,81	1 282 559,72	—	—		0,30	
н4У	—	—	353 249,79	1 282 537,06		$\sqrt{(0,07^2 + 0,07^2)} = 0,10$	

1	2	3	4	5	6	7	8	
1	353 250,42	1 282 536,57	—	—	Метод спутниковых геодезических измерений (определений)	—	Труба металлическая	
2. Сведения о частях границ уточняемого земельного участка с кадастровым номером					57:10:0050301:184			:
Обозначение части границ		Горизонтальное проложение (S), м	Описание прохождения части границ		Сведения о согласовании местоположения границ (согласовано/спорное)			
от т.	до т.							
1	2	3	4		5			
н1У	н2У	25,11	-		согласовано			
н2У	н3У	19,80						
н3У	н4У	24,75						
н4У	н1У	20,10						
3. Сведения о характеристиках уточняемого земельного участка с кадастровым номером					57:10:0050301:184			:
№ п/п	Наименование характеристики				Значение характеристики			
1	2				3			
1.	Адрес земельного участка				—			
1.1.	Сведения о местоположении земельного участка (при отсутствии адреса) в структурированном в соответствии с федеральной информационной адресной системой виде				Российская Федерация, Орловская область, Орловский р-н, Сабуровское с/с			
1.2.	Дополнительные сведения о местоположении земельного участка				—			
2.	Площадь земельного участка ± величина погрешности определения (вычисления) площади (Р ± ΔР), м²				495 ± 16,00			
3.	Формула, примененная для вычисления предельной погрешности определения площади земельного участка, с подставленными значениями и итоговые (вычисленные) значения				3,5*0,20*√(495,00) = 16			
4.	Площадь земельного участка согласно сведениям Единого государственного реестра недвижимости (Ркад), м²				463,00			
5.	Оценка расхождения Р и Ркад (Р - Ркад), м²				32			
6.	Предельный минимальный и максимальный размеры земельного участка (Рмин и Рмакс), м²				Рмин = Рмин = 400 Рмакс = Рмакс = 2 500			
7.	Кадастровый или иной государственный учетный номер (инвентарный) здания, сооружения, объекта незавершенного строительства, расположенного на земельном участке				—			
8.	Вид (виды) разрешенного использования				Для садоводства			

1	2				3		
8.1.	Дополнительные сведения об использовании земельного участка				—		
9.	Сведения о земельных участках (землях общего пользования, территории общего пользования), посредством которых обеспечивается доступ				Земли общего пользования		
10.	Иные сведения				—		
4. Пояснения к сведениям об уточняемом земельном участке с кадастровым номером					57:10:0050301:184 :		
1.	—						
1. Сведения о характерных точках границ уточняемого земельного участка с кадастровым номером					57:10:0050301:4 :		
Система координат МСК-57					Зона № 1		
Обозначение характерных точек границ	Координаты, м				Метод определения координат	Формулы, примененные для расчета средней квадратической погрешности определения координат характерных точек границ (Mt), с подставленными в такие формулы значениями и итоговые (вычисленные) значения Mt, м	Описание закрепления точки
	содержатся в Едином государственном реестре недвижимости		определены в результате выполнения комплексных кадастровых работ				
	X	Y	X	Y			
1	2	3	4	5	6	7	8
1	352 988,96	1 282 546,84	352 988,96	1 282 546,84	Метод спутниковых геодезических измерений (определений)	$\sqrt{(0,07^2 + 0,07^2)} = 0,08$	Труба металлическая
2	353 006,51	1 282 575,48	—	—		0,08	
н1У	—	—	353 005,72	1 282 576,36		$\sqrt{(0,07^2 + 0,07^2)} = 0,10$	
н2У	—	—	353 005,78	1 282 576,53		0,08	
3	352 989,31	1 282 586,03	—	—		$\sqrt{(0,07^2 + 0,07^2)} = 0,10$	
н3У	—	—	352 988,52	1 282 586,62			
н4У	—	—	352 971,57	1 282 556,64			

1	2	3	4	5	6	7	8
4	352 972,06	1 282 556,90	—	—	Метод спутниковых геодезических измерений (определений)	0,08	Труба металлическая
н5У	—	—	352 975,93	1 282 554,45		$\sqrt{(0,07^2 + 0,07^2)} = 0,10$	
1	352 988,96	1 282 546,84	352 988,96	1 282 546,84		$\sqrt{(0,07^2 + 0,07^2)} = 0,08$	

2. Сведения о частях границ уточняемого земельного участка с кадастровым номером 57:10:0050301:4 :

Обозначение части границ		Горизонтальное проложение (S), м	Описание прохождения части границ	Сведения о согласовании местоположения границ (согласовано/спорное)
от т.	до т.			
1	2	3	4	5
1	н1У	33,95	забор	согласовано
н1У	н2У	0,18		
н2У	н3У	19,99		
н3У	н4У	34,44		
н4У	н5У	4,88		
н5У	1	15,09		

3. Сведения о характеристиках уточняемого земельного участка с кадастровым номером 57:10:0050301:4 :

№ п/п	Наименование характеристики	Значение характеристики
1	2	3
1.	Адрес земельного участка	Российская Федерация, Орловская область, м.о. Орловский, п Учебный, тер. СНТ Ветеран, з/у 106
1.1.	Сведения о местоположении земельного участка (при отсутствии адреса) в структурированном в соответствии с федеральной информационной адресной системой виде	—
1.2.	Дополнительные сведения о местоположении земельного участка	—
2.	Площадь земельного участка ± величина погрешности определения (вычисления) площади ($P \pm \Delta P$), м²	$683 \pm 18,00$
3.	Формула, примененная для вычисления предельной погрешности определения площади земельного участка, с подставленными значениями и итоговые (вычисленные) значения	$3,5 * 0,20 * \sqrt{(683,00)} = 18$
4.	Площадь земельного участка согласно сведениям Единого государственного реестра недвижимости (Ркад), м²	672,00

1	2				3		
5.	Оценка расхождения Р и Ркад (Р - Ркад), м²				11		
6.	Предельный минимальный и максимальный размеры земельного участка (Рмин и Рмакс), м²				Рмин = Рмин = 400 Рмакс = Рмакс = 2 500		
7.	Кадастровый или иной государственный учетный номер (инвентарный) здания, сооружения, объекта незавершенного строительства, расположенного на земельном участке				—		
8.	Вид (виды) разрешенного использования				Для садоводства		
8.1.	Дополнительные сведения об использовании земельного участка				—		
9.	Сведения о земельных участках (землях общего пользования, территории общего пользования), посредством которых обеспечивается доступ				Земли общего пользования		
10.	Иные сведения				—		
4. Пояснения к сведениям об уточняемом земельном участке с кадастровым номером					57:10:0050301:4 :		
1.	—						
1. Сведения о характерных точках границ уточняемого земельного участка с кадастровым номером					57:10:0050301:56 :		
Система координат МСК-57					Зона № 1		
Обоз- начение харак- терных точек границ	Координаты, м				Метод определения координат	Формулы, примененные для расчета средней квадратической погрешности определения координат характерных точек границ (Mt), с подставленными в такие формулы значениями и итоговые (вычисленные) значения Mt, м	Описание закрепления точки
	содержатся в Едином государственном реестре недвижимости		определены в результате выполнения комплексных кадастровых работ				
	X	Y	X	Y			
1	2	3	4	5	6	7	8
1	352 866,47	1 282 652,45	352 866,47	1 282 652,45	Метод спутниковых геодезических измерений (определений)	$\sqrt{(0,07^2 + 0,07^2)} = 0,10$	Труба металлическая
2	352 880,00	1 282 676,17	—	—		0,10	
n1Y	—	—	352 880,13	1 282 676,39		$\sqrt{(0,07^2 + 0,07^2)} = 0,10$	
3	352 861,82	1 282 685,58	352 861,82	1 282 685,58			

1	2	3	4	5	6	7	8
4	352 848,80	1 282 661,89	—	—	Метод спутниковых геодезических измерений (определений)	0,10	Труба металлическая
н2У	—	—	352 847,60	1 282 659,71		$\sqrt{(0,07^2 + 0,07^2)} = 0,10$	
н3У	—	—	352 865,58	1 282 650,89			
1	352 866,47	1 282 652,45	352 866,47	1 282 652,45			

2. Сведения о частях границ уточняемого земельного участка с кадастровым номером 57:10:0050301:56 :

Обозначение части границ		Горизонтальное проложение (S), м	Описание прохождения части границ	Сведения о согласовании местоположения границ (согласовано/спорное)
от т.	до т.			
1	2	3	4	5
1	н1У	27,56	забор	согласовано
н1У	3	20,49		
3	н2У	29,52		
н2У	н3У	20,03		
н3У	1	1,80		

3. Сведения о характеристиках уточняемого земельного участка с кадастровым номером 57:10:0050301:56 :

№ п/п	Наименование характеристики	Значение характеристики
1	2	3
1.	Адрес земельного участка	—
1.1.	Сведения о местоположении земельного участка (при отсутствии адреса) в структурированном в соответствии с федеральной информационной адресной системой виде	Российская Федерация, Орловская область, Орловский р-н
1.2.	Дополнительные сведения о местоположении земельного участка	—
2.	Площадь земельного участка ± величина погрешности определения (вычисления) площади ($P \pm \Delta P$), м²	$596 \pm 17,00$
3.	Формула, примененная для вычисления предельной погрешности определения площади земельного участка, с подставленными значениями и итоговые (вычисленные) значения	$3,5 * 0,20 * \sqrt{(596,00)} = 17$
4.	Площадь земельного участка согласно сведениям Единого государственного реестра недвижимости (Ркад), м²	550,00

1	2				3		
5.	Оценка расхождения Р и Ркад (Р - Ркад), м²				46		
6.	Предельный минимальный и максимальный размеры земельного участка (Рмин и Рмакс), м²				Рмин = Рмин = 400 Рмакс = Рмакс = 2 500		
7.	Кадастровый или иной государственный учетный номер (инвентарный) здания, сооружения, объекта незавершенного строительства, расположенного на земельном участке				—		
8.	Вид (виды) разрешенного использования				Для садоводства		
8.1.	Дополнительные сведения об использовании земельного участка				—		
9.	Сведения о земельных участках (землях общего пользования, территории общего пользования), посредством которых обеспечивается доступ				Земли общего пользования		
10.	Иные сведения				—		
4. Пояснения к сведениям об уточняемом земельном участке с кадастровым номером					57:10:0050301:56 :		
1.	—						
1. Сведения о характерных точках границ уточняемого земельного участка с кадастровым номером					57:10:0050301:22 :		
Система координат МСК-57					Зона № 1		
Обозначение характерных точек границ	Координаты, м				Метод определения координат	Формулы, примененные для расчета средней квадратической погрешности определения координат характерных точек границ (Mt), с подставленными в такие формулы значениями и итоговые (вычисленные) значения Mt, м	Описание закрепления точки
	содержатся в Едином государственном реестре недвижимости		определены в результате выполнения комплексных кадастровых работ				
	X	Y	X	Y			
1	2	3	4	5	6	7	8
1	352 897,39	1 282 705,39	352 897,39	1 282 705,39	Метод спутниковых геодезических измерений (определений)	$\sqrt{(0,07^2 + 0,07^2)} = 0,10$	Труба металлическая
2	352 915,74	1 282 697,78	352 915,74	1 282 697,78		7,50	
3	352 931,21	1 282 723,28	—	—			
n1Y	—	—	352 933,89	1 282 727,49		$\sqrt{(0,07^2 + 0,07^2)} = 0,10$	

1	2	3	4	5	6	7	8
н2У	—	—	352 916,18	1 282 736,35	Метод спутниковых геодезических измерений (определений)	$\sqrt{(0,07^2 + 0,07^2)} = 0,10$	Труба металлическая
4	352 914,72	1 282 733,59	352 914,72	1 282 733,59			
5	352 911,60	1 282 729,25	352 911,60	1 282 729,25			
1	352 897,39	1 282 705,39	352 897,39	1 282 705,39			

2. Сведения о частях границ уточняемого земельного участка с кадастровым номером
57:10:0050301:22
:

Обозначение части границ		Горизонтальное проложение (S), м	Описание прохождения части границ	Сведения о согласовании местоположения границ (согласовано/спорное)
от т.	до т.			
1	2	3	4	5
1	2	19,87	забор	согласовано
2	н1У	34,82		
н1У	н2У	19,80		
н2У	4	3,12		
4	5	5,35		
5	1	27,77		

3. Сведения о характеристиках уточняемого земельного участка с кадастровым номером
57:10:0050301:22
:

№ п/п	Наименование характеристики	Значение характеристики
1	2	3
1.	Адрес земельного участка	Российская Федерация, Орловская область, м.о. Орловский, п Учебный, тер. СНТ Ветеран, з/у 162
1.1.	Сведения о местоположении земельного участка (при отсутствии адреса) в структурированном в соответствии с федеральной информационной адресной системой виде	—
1.2.	Дополнительные сведения о местоположении земельного участка	—
2.	Площадь земельного участка ± величина погрешности определения (вычисления) площади (Р ± ΔР), м²	702 ± 19,00
3.	Формула, примененная для вычисления предельной погрешности определения площади земельного участка, с подставленными значениями и итоговые (вычисленные) значения	3,5*0,20*√(702,00) = 19

1	2				3		
4.	Площадь земельного участка согласно сведениям Единого государственного реестра недвижимости (Ркад), м²				621,00		
5.	Оценка расхождения Р и Ркад (Р - Ркад), м²				81		
6.	Предельный минимальный и максимальный размеры земельного участка (Рмин и Рмакс), м²				Рмин = Рмин = 400 Рмакс = Рмакс = 2 500		
7.	Кадастровый или иной государственный учетный номер (инвентарный) здания, сооружения, объекта незавершенного строительства, расположенного на земельном участке				—		
8.	Вид (виды) разрешенного использования				Для садоводства		
8.1.	Дополнительные сведения об использовании земельного участка				—		
9.	Сведения о земельных участках (землях общего пользования, территории общего пользования), посредством которых обеспечивается доступ				Земли общего пользования		
10.	Иные сведения				—		
4. Пояснения к сведениям об уточняемом земельном участке с кадастровым номером					57:10:0050301:22		
1.	—						
1. Сведения о характерных точках границ уточняемого земельного участка с кадастровым номером					57:10:0050301:33		
Система координат МСК-57					Зона № 1		
Обоз- начение харак- терных точек границ	Координаты, м				Метод определения координат	Формулы, примененные для расчета средней квадратической погрешности определения координат характерных точек границ (Mt), с подставленными в такие формулы значениями и итоговые (вычисленные) значения Mt, м	Описание закрепления точки
	содержатся в Едином государственном реестре недвижимости		определены в результате выполнения комплексных кадастровых работ				
	X	Y	X	Y			
1	2	3	4	5	6	7	8
1	353 060,19	1 282 578,42	353 060,19	1 282 578,42	Метод спутниковых геодезических измерений (определений)	$\sqrt{(0,07^2 + 0,07^2)} = 0,10$	Труба металлическая
2	353 071,41	1 282 571,08	353 071,41	1 282 571,08			
3	353 077,06	1 282 567,12	—	—		7,50	

1	2	3	4	5	6	7	8
н1У	—	—	353 077,65	1 282 567,73	Метод спутниковых геодезических измерений (определений)	$\sqrt{(0,07^2 + 0,07^2)} = 0,10$	Труба металлическая
н2У	—	—	353 091,06	1 282 591,60			
4	353 091,09	1 282 592,70	—	—		7,50	
5	353 091,12	1 282 593,63	—	—			
н3У	—	—	353 091,10	1 282 593,52			
6	353 088,94	1 282 595,95	353 088,94	1 282 595,95		$\sqrt{(0,07^2 + 0,07^2)} = 0,10$	
7	353 074,74	1 282 603,52	353 074,74	1 282 603,52			
1	353 060,19	1 282 578,42	353 060,19	1 282 578,42			

2. Сведения о частях границ уточняемого земельного участка с кадастровым номером
57:10:0050301:33
:

Обозначение части границ		Горизонтальное проложение (S), м	Описание прохождения части границ	Сведения о согласовании местоположения границ (согласовано/спорное)
от т.	до т.			
1	2	3	4	5
1	2	13,41	забор	согласовано
2	н1У	7,08		
н1У	н2У	27,38		
н2У	н3У	1,92		
н3У	6	3,25		
6	7	16,09		
7	1	29,01		

3. Сведения о характеристиках уточняемого земельного участка с кадастровым номером
57:10:0050301:33
:

№ п/п	Наименование характеристики	Значение характеристики
1	2	3

1	2	3
1.	Адрес земельного участка	Российская Федерация, Орловская область, м.о. Орловский, п Учебный, тер. СНТ Ветеран, з/у 146
1.1.	Сведения о местоположении земельного участка (при отсутствии адреса) в структурированном в соответствии с федеральной информационной адресной системой виде	—
1.2.	Дополнительные сведения о местоположении земельного участка	—
2.	Площадь земельного участка \pm величина погрешности определения (вычисления) площади ($P \pm \Delta P$), м ²	$601 \pm 17,00$
3.	Формула, примененная для вычисления предельной погрешности определения площади земельного участка, с подставленными значениями и итоговые (вычисленные) значения	$3,5*0,20*\sqrt{(601,00)} = 17$
4.	Площадь земельного участка согласно сведениям Единого государственного реестра недвижимости (Ркад), м ²	593,00
5.	Оценка расхождения Р и Ркад ($P - P_{кад}$), м ²	8
6.	Предельный минимальный и максимальный размеры земельного участка ($P_{мин}$ и $P_{макс}$), м ²	$P_{мин} = P_{мин} = 400$ $P_{макс} = P_{макс} = 2\ 500$
7.	Кадастровый или иной государственный учетный номер (инвентарный) здания, сооружения, объекта незавершенного строительства, расположенного на земельном участке	—
8.	Вид (виды) разрешенного использования	Для садоводства
8.1.	Дополнительные сведения об использовании земельного участка	—
9.	Сведения о земельных участках (землях общего пользования, территории общего пользования), посредством которых обеспечивается доступ	Земли общего пользования
10.	Иные сведения	—
4. Пояснения к сведениям об уточняемом земельном участке с кадастровым номером		57:10:0050301:33 :
1.	—	

1. Сведения о характерных точках границ уточняемого земельного участка с кадастровым номером					57:10:0050301:152		
Система координат					МСК-57		
					Зона № 1		
Обоз- начение харак- терных точек границ	Координаты, м				Метод определения координат	Формулы, примененные для расчета средней квадратической погрешности определения координат характерных точек границ (Mt), с подставленными в такие формулы значениями и итоговые (вычисленные) значения Mt, м	Описание закрепления точки
	содержатся в Едином государственном реестре недвижимости		определены в результате выполнения комплексных кадастровых работ				
	X	Y	X	Y			
1	2	3	4	5	6	7	8
1	353 239,42	1 282 446,89	—	—	Метод спутниковых геодезических измерений (определений)	—	Труба металлическая
2	353 231,58	1 282 470,72	—	—			
н1У	—	—	353 229,88	1 282 470,24		$\sqrt{(0,07^2 + 0,07^2)} = 0,10$	
3	353 212,39	1 282 464,80	—	—		7,50	
н2У	—	—	353 211,78	1 282 464,21		$\sqrt{(0,07^2 + 0,07^2)} = 0,10$	
4	353 220,87	1 282 440,80	—	—		7,50	
н3У	—	—	353 220,43	1 282 440,16		$\sqrt{(0,07^2 + 0,07^2)} = 0,10$	
н4У	—	—	353 222,34	1 282 438,80			
5	353 222,78	1 282 439,42	353 222,78	1 282 439,42			
6	353 234,54	1 282 444,08	353 234,54	1 282 444,08			
н5У	—	—	353 237,89	1 282 446,01			
1	353 239,42	1 282 446,89	—	—		—	

2. Сведения о частях границ уточняемого земельного участка с кадастровым номером				57:10:0050301:152		:
Обозначение части границ		Горизонтальное проложение (S), м	Описание прохождения части границ	Сведения о согласовании местоположения границ (согласовано/спорное)		
от т.	до т.					
1	2	3	4	5		
н1У	н2У	19,08	Забор	согласовано		
н2У	н3У	25,56				
н3У	н4У	2,34				
н4У	5	0,76				
5	6	12,65				
6	н5У	3,87				
н5У	н1У	25,52				
3. Сведения о характеристиках уточняемого земельного участка с кадастровым номером				57:10:0050301:152		:
№ п/п	Наименование характеристики		Значение характеристики			
1	2		3			
1.	Адрес земельного участка		Российская Федерация, Орловская область, м.о. Орловский, п Учебный, тер. СНТ Ветеран, з/у 10			
1.1.	Сведения о местоположении земельного участка (при отсутствии адреса) в структурированном в соответствии с федеральной информационной адресной системой виде		—			
1.2.	Дополнительные сведения о местоположении земельного участка		—			
2.	Площадь земельного участка ± величина погрешности определения (вычисления) площади (Р ± ΔР), м²		496 ± 16,00			
3.	Формула, примененная для вычисления предельной погрешности определения площади земельного участка, с подставленными значениями и итоговые (вычисленные) значения		3,5*0,20*√(496,00) = 16			
4.	Площадь земельного участка согласно сведениям Единого государственного реестра недвижимости (Ркад), м²		524,00			
5.	Оценка расхождения Р и Ркад (Р - Ркад), м²		28			
6.	Предельный минимальный и максимальный размеры земельного участка (Рмин и Рмакс), м²		Рмин = Рмин = 400 Рмакс = Рмакс = 2 500			
7.	Кадастровый или иной государственный учетный номер (инвентарный) здания, сооружения, объекта незавершенного строительства, расположенного на земельном участке		—			

1	2				3		
8.	Вид (виды) разрешенного использования				Для садоводства		
8.1.	Дополнительные сведения об использовании земельного участка				—		
9.	Сведения о земельных участках (землях общего пользования, территории общего пользования), посредством которых обеспечивается доступ				Земли общего пользования		
10.	Иные сведения				—		
4. Пояснения к сведениям об уточняемом земельном участке с кадастровым номером 57:10:0050301:152 :							
1.	—						
1. Сведения о характерных точках границ уточняемого земельного участка с кадастровым номером 57:10:0050301:9 :							
Система координат МСК-57 Зона № 1							
Обоз- начение харак- терных точек границ	Координаты, м				Метод определения координат	Формулы, примененные для расчета средней квадратической погрешности определения координат характерных точек границ (Mt), с подставленными в такие формулы значениями и итоговые (вычисленные) значения Mt, м	Описание закрепления точки
	содержатся в Едином государственном реестре недвижимости		определены в результате выполнения комплексных кадастровых работ				
	X	Y	X	Y			
1	2	3	4	5	6	7	8
1	353 005,78	1 282 576,53	353 005,78	1 282 576,53	Метод спутниковых геодезических измерений (определений)	$\sqrt{(0,07^2 + 0,07^2)} = 0,10$	Труба металлическая
2	353 018,92	1 282 598,28	353 018,92	1 282 598,28			
3	353 001,94	1 282 608,35	353 001,94	1 282 608,35			
4	352 988,52	1 282 586,62	352 988,52	1 282 586,62			
5	352 989,31	1 282 586,03	—	—			
1	353 005,78	1 282 576,53	353 005,78	1 282 576,53		$\sqrt{(0,07^2 + 0,07^2)} = 0,10$	

2. Сведения о частях границ уточняемого земельного участка с кадастровым номером				57:10:0050301:9		:
Обозначение части границ		Горизонтальное проложение (S), м	Описание прохождения части границ	Сведения о согласовании местоположения границ (согласовано/спорное)		
от т.	до т.					
1	2	3	4	5		
1	2	25,41	Забор	согласовано		
2	3	19,74				
3	4	25,54				
4	1	19,99				
3. Сведения о характеристиках уточняемого земельного участка с кадастровым номером				57:10:0050301:9		:
№ п/п	Наименование характеристики		Значение характеристики			
1	2		3			
1.	Адрес земельного участка		Российская Федерация, Орловская область, м.о. Орловский, п Учебный, тер. СНТ Ветеран, з/у 125			
1.1.	Сведения о местоположении земельного участка (при отсутствии адреса) в структурированном в соответствии с федеральной информационной адресной системой виде		—			
1.2.	Дополнительные сведения о местоположении земельного участка		—			
2.	Площадь земельного участка ± величина погрешности определения (вычисления) площади (Р ± ΔР), м²		506 ± 16,00			
3.	Формула, примененная для вычисления предельной погрешности определения площади земельного участка, с подставленными значениями и итоговые (вычисленные) значения		3,5*0,20*√(506,00) = 16			
4.	Площадь земельного участка согласно сведениям Единого государственного реестра недвижимости (Ркад), м²		507,00			
5.	Оценка расхождения Р и Ркад (Р - Ркад), м²		1			
6.	Предельный минимальный и максимальный размеры земельного участка (Рмин и Рмакс), м²		Рмин = Рмин = 400 Рмакс = Рмакс = 2 500			
7.	Кадастровый или иной государственный учетный номер (инвентарный) здания, сооружения, объекта незавершенного строительства, расположенного на земельном участке		—			
8.	Вид (виды) разрешенного использования		Для садоводства			
8.1.	Дополнительные сведения об использовании земельного участка		—			

1	2	3
9.	Сведения о земельных участках (землях общего пользования, территории общего пользования), посредством которых обеспечивается доступ	Земли общего пользования
10.	Иные сведения	—
4. Пояснения к сведениям об уточняемом земельном участке с кадастровым номером 57:10:0050301:9 :		
1.	—	

Описание местоположения здания, сооружения, объекта незавершенного строительства на земельном участке								
1. Сведения о характерных точках контура объекта недвижимости с кадастровым номером 57:10:0050301:198 :								
Система координат МСК-57 Зона № 1								
Обозначение характерных точек границ	Содержатся в Едином государственном реестре недвижимости			Определены в ходе выполнения комплексных кадастровых работ			Метод определения координат	Формулы, примененные для расчета средней квадратической погрешности определения координат характерных точек (Mt), м, с подставленными в такие формулы значениями и итоговые (вычисленные) значения Mt, м
	координаты, м		Радиус, м	координаты, м		Радиус, м		
	X	Y	R	X	Y	R		
1	2	3	4	5	6	7	8	9
н1О	—	—	—	353 003,43	1 282 615,13	—	Метод спутниковых геодезических измерений (определений)	$\sqrt{(0,07^2 + 0,07^2)} = 0,10$
н2О	—	—	—	353 005,91	1 282 620,17	—		
н3О	—	—	—	353 001,97	1 282 622,29	—		
н4О	—	—	—	352 999,31	1 282 617,35	—		
н1О	—	—	—	353 003,43	1 282 615,13	—		
2. Сведения о характеристиках объекта недвижимости с кадастровым номером 57:10:0050301:198 :								
№ п/п	Наименование характеристики				Значение характеристики			
1	2				3			
1.	Вид объекта недвижимости				Здание			
2.	Ранее присвоенный государственный учетный номер (инвентарный) здания, сооружения, объекта незавершенного строительства				—			
3.	Кадастровый номер земельного участка (земельных участков), в границах которого (которых) расположены здание, сооружение, объект незавершенного строительства				57:10:0050301:36			
4.	Уникальный учетный номер кадастрового квартала, в границах которого расположены здание, сооружение, объект незавершенного строительства				57:10:0050301			

1	2					3		
5.	Адрес здания, сооружения, объекта незавершенного строительства					—		
5.1.	Сведения о местоположении здания, сооружения, объекта незавершенного строительства (при отсутствии адреса) в структурированном в соответствии с федеральной информационной адресной системой виде					Российская Федерация, Орловская область, Орловский р-н		
5.2.	Дополнительные сведения о местоположении					СНТ "Ветеран", уч.142		
6.	Иные сведения					—		
3. Пояснения к сведениям об объекте недвижимости с кадастровым номером 57:10:0050301:198 :								
1.	—							
1. Сведения о характерных точках контура объекта недвижимости с кадастровым номером 57:10:0050301:227 :								
Система координат МСК-57 зона 1 Зона № 1								
Обоз- начение харак- терных точек границ	Содержатся в Едином государственном реестре недвижимости			Определены в ходе выполнения комплексных кадастровых работ			Метод определения координат	Формулы, примененные для расчета средней квадратической погрешности определения координат характерных точек (Mt), м, с подставленными в такие формулы значениями и итоговые (вычисленные) значения Mt, м
	координаты, м		Радиус, м	координаты, м		Радиус, м		
	X	Y	R	X	Y	R		
1	2	3	4	5	6	7	8	9
н1350	—	—	—	352 838,89	1 282 704,01	—	Метод спутниковых геодезических измерений (определений)	$\sqrt{(0,07^2 + 0,07^2)} = 0,10$
н1360	—	—	—	352 840,39	1 282 708,07	—		
н1370	—	—	—	352 834,36	1 282 710,30	—		
н1380	—	—	—	352 832,44	1 282 705,23	—		
н1390	—	—	—	352 834,93	1 282 704,08	—		
н1400	—	—	—	352 835,43	1 282 705,39	—		
н1350	—	—	—	352 838,89	1 282 704,01	—		

2. Сведения о характеристиках объекта недвижимости с кадастровым номером 57:10:0050301:227 :									
№ п/п		Наименование характеристики				Значение характеристики			
1		2				3			
1.		Вид объекта недвижимости				Здание			
2.		Ранее присвоенный государственный учетный номер (инвентарный) здания, сооружения, объекта незавершенного строительства				—			
3.		Кадастровый номер земельного участка (земельных участков), в границах которого (которых) расположены здание, сооружение, объект незавершенного строительства				57:10:0050301:6			
4.		Уникальный учетный номер кадастрового квартала, в границах которого расположены здание, сооружение, объект незавершенного строительства				57:10:0050301			
5.		Адрес здания, сооружения, объекта незавершенного строительства				—			
5.1.		Сведения о местоположении здания, сооружения, объекта незавершенного строительства (при отсутствии адреса) в структурированном в соответствии с федеральной информационной адресной системой виде				Российская Федерация, Орловская область, Орёл г			
5.2.		Дополнительные сведения о местоположении				СТ "Ветеран", дача №133			
6.		Иные сведения				—			
3. Пояснения к сведениям об объекте недвижимости с кадастровым номером 57:10:0050301:227 :									
1.		—							
1. Сведения о характерных точках контура объекта недвижимости с кадастровым номером 57:10:0050301:203 :									
Система координат МСК-57 зона 1 Зона № 1									
Обоз- начение харак- терных точек границ	Содержатся в Едином государственном реестре недвижимости			Определены в ходе выполнения комплексных кадастровых работ			Метод определения координат	Формулы, примененные для расчета средней квадратической погрешности определения координат характерных точек (Mt), м, с подставленными в такие формулы значениями и итоговые (вычисленные) значения Mt, м	
	координаты, м		Радиус, м	координаты, м		Радиус, м			
	X	Y	R	X	Y	R			
1	2	3	4	5	6	7	8	9	
н1О	—	—	—	352 995,12	1 282 602,63	—	Метод спутниковых геодезических измерений (определений)	$\sqrt{(0,07^2 + 0,07^2)} = 0,10$	

1	2	3	4	5	6	7	8	9
н2О	—	—	—	352 997,76	1 282 606,94	—	Метод спутниковых геодезических измерений (определений)	$\sqrt{(0,07^2 + 0,07^2)} = 0,10$
н3О	—	—	—	352 994,50	1 282 608,80	—		
н4О	—	—	—	352 993,40	1 282 606,85	—		
н5О	—	—	—	352 992,16	1 282 607,53	—		
н6О	—	—	—	352 990,80	1 282 605,22	—		
н1О	—	—	—	352 995,12	1 282 602,63	—		

2. Сведения о характеристиках объекта недвижимости с кадастровым номером 57:10:0050301:203 :

№ п/п	Наименование характеристики	Значение характеристики
1	2	3
1.	Вид объекта недвижимости	Здание
2.	Ранее присвоенный государственный учетный номер (инвентарный) здания, сооружения, объекта незавершенного строительства	—
3.	Кадастровый номер земельного участка (земельных участков), в границах которого (которых) расположены здание, сооружение, объект незавершенного строительства	57:10:0050301:50
4.	Уникальный учетный номер кадастрового квартала, в границах которого расположены здание, сооружение, объект незавершенного строительства	57:10:0050301
5.	Адрес здания, сооружения, объекта незавершенного строительства	—
5.1.	Сведения о местоположении здания, сооружения, объекта незавершенного строительства (при отсутствии адреса) в структурированном в соответствии с федеральной информационной адресной системой виде	Российская Федерация, Орловская область, Орловский р-н
5.2.	Дополнительные сведения о местоположении	СНТ "Ветеран", уч.№124
6.	Иные сведения	—

3. Пояснения к сведениям об объекте недвижимости с кадастровым номером 57:10:0050301:203 :

1.	—
----	---

1. Сведения о характерных точках контура объекта недвижимости с кадастровым номером 57:10:0050301:220 :

Система координат			МСК-57 зона 1				Зона № 1	
Обозначение характерных точек границ	Содержатся в Едином государственном реестре недвижимости			Определены в ходе выполнения комплексных кадастровых работ			Метод определения координат	Формулы, примененные для расчета средней квадратической погрешности определения координат характерных точек (Mt), м, с подставленными в такие формулы значениями и итоговые (вычисленные) значения Mt, м
	координаты, м		Радиус, м	координаты, м		Радиус, м		
	X	Y	R	X	Y	R		
1	2	3	4	5	6	7	8	9
н1О	—	—	—	353 176,19	1 282 554,28	—	Метод спутниковых геодезических измерений (определений)	$\sqrt{(0,07^2 + 0,07^2)} = 0,10$
н2О	—	—	—	353 173,54	1 282 561,17	—		
н3О	—	—	—	353 167,96	1 282 559,02	—		
н4О	—	—	—	353 170,68	1 282 552,17	—		
н1О	—	—	—	353 176,19	1 282 554,28	—		

2. Сведения о характеристиках объекта недвижимости с кадастровым номером 57:10:0050301:220 :

№ п/п	Наименование характеристики	Значение характеристики
1	2	3
1.	Вид объекта недвижимости	Здание
2.	Ранее присвоенный государственный учетный номер (инвентарный) здания, сооружения, объекта незавершенного строительства	—
3.	Кадастровый номер земельного участка (земельных участков), в границах которого (которых) расположены здание, сооружение, объект незавершенного строительства	57:10:0050301:103
4.	Уникальный учетный номер кадастрового квартала, в границах которого расположены здание, сооружение, объект незавершенного строительства	57:10:0050301

1	2					3		
5.	Адрес здания, сооружения, объекта незавершенного строительства					—		
5.1.	Сведения о местоположении здания, сооружения, объекта незавершенного строительства (при отсутствии адреса) в структурированном в соответствии с федеральной информационной адресной системой виде					Российская Федерация, Орловская область, Орловский р-н		
5.2.	Дополнительные сведения о местоположении					СТ "Ветеран", садовый домик №61		
6.	Иные сведения					—		
3. Пояснения к сведениям об объекте недвижимости с кадастровым номером 57:10:0050301:220 :								
1.	—							
1. Сведения о характерных точках контура объекта недвижимости с кадастровым номером 57:10:0050301:199 :								
Система координат МСК-57 зона 1 Зона № 1								
Обоз- начение харак- терных точек границ	Содержатся в Едином государственном реестре недвижимости			Определены в ходе выполнения комплексных кадастровых работ			Метод определения координат	Формулы, примененные для расчета средней квадратической погрешности определения координат характерных точек (Mt), м, с подставленными в такие формулы значениями и итоговые (вычисленные) значения Mt, м
	координаты, м		Радиус, м	координаты, м		Радиус, м		
	X	Y	R	X	Y	R		
1	2	3	4	5	6	7	8	9
н1О	—	—	—	353 075,09	1 282 572,69	—	Метод спутниковых геодезических измерений (определений)	$\sqrt{(0,07^2 + 0,07^2)} = 0,10$
н2О	—	—	—	353 078,01	1 282 578,48	—		
н3О	—	—	—	353 073,54	1 282 580,74	—		
н4О	—	—	—	353 070,62	1 282 574,95	—		
н1О	—	—	—	353 075,09	1 282 572,69	—		
2. Сведения о характеристиках объекта недвижимости с кадастровым номером 57:10:0050301:199 :								
№ п/п	Наименование характеристики					Значение характеристики		
1	2					3		
1.	Вид объекта недвижимости					Здание		

1	2	3
2.	Ранее присвоенный государственный учетный номер (инвентарный) здания, сооружения, объекта незавершенного строительства	—
3.	Кадастровый номер земельного участка (земельных участков), в границах которого (которых) расположены здание, сооружение, объект незавершенного строительства	57:10:0050301:33
4.	Уникальный учетный номер кадастрового квартала, в границах которого расположены здание, сооружение, объект незавершенного строительства	57:10:0050301
5.	Адрес здания, сооружения, объекта незавершенного строительства	—
5.1.	Сведения о местоположении здания, сооружения, объекта незавершенного строительства (при отсутствии адреса) в структурированном в соответствии с федеральной информационной адресной системой виде	Российская Федерация, Орловская область, Орловский р-н
5.2.	Дополнительные сведения о местоположении	СНТ "Ветеран", участок 146
6.	Иные сведения	—

3. Пояснения к сведениям об объекте недвижимости с кадастровым номером 57:10:0050301:199 :

1.	—
----	---

1. Сведения о характерных точках контура объекта недвижимости с кадастровым номером 57:10:0050301:200 :

Система координат				МСК-57 зона 1			Зона № 1	
Обоз- начение харак- терных точек границ	Содержатся в Едином государственном реестре недвижимости			Определены в ходе выполнения комплексных кадастровых работ			Метод определения координат	Формулы, примененные для расчета средней квадратической погрешности определения координат характерных точек (Mt), м, с подставленными в такие формулы значениями и итоговые (вычисленные) значения Mt, м
	координаты, м		Радиус, м	координаты, м		Радиус, м		
	X	Y	R	X	Y	R		
1	2	3	4	5	6	7	8	9
н1О	—	—	—	353 004,01	1 282 670,12	—	Метод спутниковых геодезических измерений (определений)	$\sqrt{(0,07^2 + 0,07^2)} = 0,10$
н2О	—	—	—	352 998,35	1 282 672,41	—		
н3О	—	—	—	352 996,62	1 282 668,13	—		

1. Сведения о характерных точках контура объекта недвижимости с кадастровым номером							57:10:0050301:202	
Система координат							МСК-57 зона 1	
							Зона № 1	
Обозначение характерных точек границ	Содержатся в Едином государственном реестре недвижимости			Определены в ходе выполнения комплексных кадастровых работ			Метод определения координат	Формулы, примененные для расчета средней квадратической погрешности определения координат характерных точек (Mt), м, с подставленными в такие формулы значениями и итоговые (вычисленные) значения Mt, м
	координаты, м		Радиус, м	координаты, м		Радиус, м		
	X	Y	R	X	Y	R		
1	2	3	4	5	6	7	8	9
н1О	—	—	—	352 985,78	1 282 678,37	—	Метод спутниковых геодезических измерений (определений)	$\sqrt{(0,07^2 + 0,07^2)} = 0,10$
н2О	—	—	—	352 979,46	1 282 680,74	—		
н3О	—	—	—	352 977,38	1 282 675,19	—		
н4О	—	—	—	352 983,69	1 282 672,82	—		
н1О	—	—	—	352 985,78	1 282 678,37	—		
2. Сведения о характеристиках объекта недвижимости с кадастровым номером								
57:10:0050301:202								
№ п/п	Наименование характеристики				Значение характеристики			
1	2				3			
1.	Вид объекта недвижимости				Здание			
2.	Ранее присвоенный государственный учетный номер (инвентарный) здания, сооружения, объекта незавершенного строительства				—			
3.	Кадастровый номер земельного участка (земельных участков), в границах которого (которых) расположены здание, сооружение, объект незавершенного строительства				57:10:0050301:18			
4.	Уникальный учетный номер кадастрового квартала, в границах которого расположены здание, сооружение, объект незавершенного строительства				57:10:0050301			

1	2					3		
5.	Адрес здания, сооружения, объекта незавершенного строительства					—		
5.1.	Сведения о местоположении здания, сооружения, объекта незавершенного строительства (при отсутствии адреса) в структурированном в соответствии с федеральной информационной адресной системой виде					Российская Федерация, Орловская область, Орловский р-н		
5.2.	Дополнительные сведения о местоположении					СНТ "Ветеран", в районе п. Дружный, участок № 170		
6.	Иные сведения					—		
3. Пояснения к сведениям об объекте недвижимости с кадастровым номером 57:10:0050301:202 :								
1.	—							
1. Сведения о характерных точках контура объекта недвижимости с кадастровым номером 57:10:0050301:204 :								
Система координат МСК-57 зона 1 Зона № 1								
Обоз- начение харак- терных точек границ	Содержатся в Едином государственном реестре недвижимости			Определены в ходе выполнения комплексных кадастровых работ			Метод определения координат	Формулы, примененные для расчета средней квадратической погрешности определения координат характерных точек (Mt), м, с подставленными в такие формулы значениями и итоговые (вычисленные) значения Mt, м
	координаты, м		Радиус, м	координаты, м		Радиус, м		
	X	Y	R	X	Y	R		
1	2	3	4	5	6	7	8	9
н1О	—	—	—	353 062,65	1 282 584,82	—	Метод спутниковых геодезических измерений (определений)	$\sqrt{(0,07^2 + 0,07^2)} = 0,10$
н2О	—	—	—	353 060,84	1 282 581,65	—		
н3О	—	—	—	353 058,28	1 282 583,10	—		
н4О	—	—	—	353 060,08	1 282 586,28	—		
н1О	—	—	—	353 062,65	1 282 584,82	—		
2. Сведения о характеристиках объекта недвижимости с кадастровым номером 57:10:0050301:204 :								
№ п/п	Наименование характеристики					Значение характеристики		
1	2					3		
1.	Вид объекта недвижимости					Здание		

1	2	3
2.	Ранее присвоенный государственный учетный номер (инвентарный) здания, сооружения, объекта незавершенного строительства	—
3.	Кадастровый номер земельного участка (земельных участков), в границах которого (которых) расположены здание, сооружение, объект незавершенного строительства	57:10:0050301:172
4.	Уникальный учетный номер кадастрового квартала, в границах которого расположены здание, сооружение, объект незавершенного строительства	57:10:0050301
5.	Адрес здания, сооружения, объекта незавершенного строительства	—
5.1.	Сведения о местоположении здания, сооружения, объекта незавершенного строительства (при отсутствии адреса) в структурированном в соответствии с федеральной информационной адресной системой виде	Российская Федерация, Орловская область, Орловский р-н
5.2.	Дополнительные сведения о местоположении	СТ "Ветеран", уч.145
6.	Иные сведения	—

3. Пояснения к сведениям об объекте недвижимости с кадастровым номером 57:10:0050301:204:

1.	—
----	---

1. Сведения о характерных точках контура объекта недвижимости с кадастровым номером 57:10:0050301:208:

Система координат			МСК-57 зона 1				Зона № 1	
Обозначение характерных точек границ	Содержатся в Едином государственном реестре недвижимости			Определены в ходе выполнения комплексных кадастровых работ			Метод определения координат	Формулы, примененные для расчета средней квадратической погрешности определения координат характерных точек (Mt), м, с подставленными в такие формулы значениями и итоговые (вычисленные) значения Mt, м
	координаты, м		Радиус, м	координаты, м		Радиус, м		
	X	Y	R	X	Y	R		
1	2	3	4	5	6	7	8	9
н1О	—	—	—	352 907,91	1 282 706,37	—	Метод спутниковых геодезических измерений (определений)	$\sqrt{(0,07^2 + 0,07^2)} = 0,10$
н2О	—	—	—	352 901,35	1 282 709,27	—		
н3О	—	—	—	352 899,75	1 282 705,64	—		

1. Сведения о характерных точках контура объекта недвижимости с кадастровым номером 57:10:0050301:209 :

Система координат МСК-57 зона 1							Зона № 1	
Обозначение характерных точек границ	Содержатся в Едином государственном реестре недвижимости			Определены в ходе выполнения комплексных кадастровых работ			Метод определения координат	Формулы, примененные для расчета средней квадратической погрешности определения координат характерных точек (Mt), м, с подставленными в такие формулы значениями и итоговые (вычисленные) значения Mt, м
	координаты, м		Радиус, м	координаты, м		Радиус, м		
	X	Y	R	X	Y	R		
1	2	3	4	5	6	7	8	9
н1О	—	—	—	353 410,87	1 282 531,87	—	Метод спутниковых геодезических измерений (определений)	$\sqrt{(0,07^2 + 0,07^2)} = 0,10$
н2О	—	—	—	353 409,49	1 282 535,43	—		
н3О	—	—	—	353 403,72	1 282 533,49	—		
н4О	—	—	—	353 405,19	1 282 529,68	—		
н1О	—	—	—	353 410,87	1 282 531,87	—		

2. Сведения о характеристиках объекта недвижимости с кадастровым номером 57:10:0050301:209 :

№ п/п	Наименование характеристики	Значение характеристики
1	2	3
1.	Вид объекта недвижимости	Здание
2.	Ранее присвоенный государственный учетный номер (инвентарный) здания, сооружения, объекта незавершенного строительства	—
3.	Кадастровый номер земельного участка (земельных участков), в границах которого (которых) расположены здание, сооружение, объект незавершенного строительства	57:10:0050301:124
4.	Уникальный учетный номер кадастрового квартала, в границах которого расположены здание, сооружение, объект незавершенного строительства	57:10:0050301

1	2					3		
5.	Адрес здания, сооружения, объекта незавершенного строительства					—		
5.1.	Сведения о местоположении здания, сооружения, объекта незавершенного строительства (при отсутствии адреса) в структурированном в соответствии с федеральной информационной адресной системой виде					Российская Федерация, Орловская область, Орловский р-н		
5.2.	Дополнительные сведения о местоположении					СНТ "Ветеран", участок 32		
6.	Иные сведения					—		
3. Пояснения к сведениям об объекте недвижимости с кадастровым номером 57:10:0050301:209 :								
1.	—							
1. Сведения о характерных точках контура объекта недвижимости с кадастровым номером 57:10:0050301:210 :								
Система координат МСК-57 зона 1 Зона № 1								
Обоз- начение харак- терных точек границ	Содержатся в Едином государственном реестре недвижимости			Определены в ходе выполнения комплексных кадастровых работ			Метод определения координат	Формулы, примененные для расчета средней квадратической погрешности определения координат характерных точек (Mt), м, с подставленными в такие формулы значениями и итоговые (вычисленные) значения Mt, м
	координаты, м		Радиус, м	координаты, м		Радиус, м		
	X	Y	R	X	Y	R		
1	2	3	4	5	6	7	8	9
н1О	—	—	—	353 265,56	1 282 430,27	—	Метод спутниковых геодезических измерений (определений)	$\sqrt{(0,07^2 + 0,07^2)} = 0,10$
н2О	—	—	—	353 264,41	1 282 434,68	—		
н3О	—	—	—	353 257,69	1 282 432,93	—		
н4О	—	—	—	353 258,84	1 282 428,52	—		
н1О	—	—	—	353 265,56	1 282 430,27	—		
2. Сведения о характеристиках объекта недвижимости с кадастровым номером 57:10:0050301:210 :								
№ п/п	Наименование характеристики					Значение характеристики		
1	2					3		
1.	Вид объекта недвижимости					Здание		

1	2					3		
2.	Ранее присвоенный государственный учетный номер (инвентарный) здания, сооружения, объекта незавершенного строительства					—		
3.	Кадастровый номер земельного участка (земельных участков), в границах которого (которых) расположены здание, сооружение, объект незавершенного строительства					57:10:0050301:168		
4.	Уникальный учетный номер кадастрового квартала, в границах которого расположены здание, сооружение, объект незавершенного строительства					57:10:0050301		
5.	Адрес здания, сооружения, объекта незавершенного строительства					—		
5.1.	Сведения о местоположении здания, сооружения, объекта незавершенного строительства (при отсутствии адреса) в структурированном в соответствии с федеральной информационной адресной системой виде					Российская Федерация, Орловская область, Орловский р-н		
5.2.	Дополнительные сведения о местоположении					СТ "Ветеран", участок 0(1а)		
6.	Иные сведения					—		
3. Пояснения к сведениям об объекте недвижимости с кадастровым номером 57:10:0050301:210 :								
1.	—							
1. Сведения о характерных точках контура объекта недвижимости с кадастровым номером 57:10:0050301:211 :								
Система координат МСК-57 зона 1 Зона № 1								
Обоз- начение харак- терных точек границ	Содержатся в Едином государственном реестре недвижимости			Определены в ходе выполнения комплексных кадастровых работ			Метод определения координат	Формулы, примененные для расчета средней квадратической погрешности определения координат характерных точек (Mt), м, с подставленными в такие формулы значениями и итоговые (вычисленные) значения Mt, м
	координаты, м		Радиус, м	координаты, м		Радиус, м		
	X	Y	R	X	Y	R		
1	2	3	4	5	6	7	8	9
н1О	—	—	—	353 230,58	1 282 460,88	—	Метод спутниковых геодезических измерений (определений)	$\sqrt{(0,07^2 + 0,07^2)} = 0,10$
н2О	—	—	—	353 228,60	1 282 466,88	—		
н3О	—	—	—	353 223,66	1 282 465,30	—		

1. Сведения о характерных точках контура объекта недвижимости с кадастровым номером 57:10:0050301:212 :

Система координат МСК-57 зона 1							Зона № 1	
Обозначение характерных точек границ	Содержатся в Едином государственном реестре недвижимости			Определены в ходе выполнения комплексных кадастровых работ			Метод определения координат	Формулы, примененные для расчета средней квадратической погрешности определения координат характерных точек (Mt), м, с подставленными в такие формулы значениями и итоговые (вычисленные) значения Mt, м
	координаты, м		Радиус, м	координаты, м		Радиус, м		
	X	Y	R	X	Y	R		
1	2	3	4	5	6	7	8	9
н1О	—	—	—	353 327,45	1 282 506,57	—	Метод спутниковых геодезических измерений (определений)	$\sqrt{(0,07^2 + 0,07^2)} = 0,10$
н2О	—	—	—	353 332,68	1 282 508,29	—		
н3О	—	—	—	353 332,55	1 282 508,69	—		
н4О	—	—	—	353 334,38	1 282 509,15	—		
н5О	—	—	—	353 333,19	1 282 513,95	—		
н6О	—	—	—	353 325,80	1 282 511,58	—		
н1О	—	—	—	353 327,45	1 282 506,57	—		

2. Сведения о характеристиках объекта недвижимости с кадастровым номером 57:10:0050301:212 :

№ п/п	Наименование характеристики	Значение характеристики
1	2	3
1.	Вид объекта недвижимости	Здание
2.	Ранее присвоенный государственный учетный номер (инвентарный) здания, сооружения, объекта незавершенного строительства	—
3.	Кадастровый номер земельного участка (земельных участков), в границах которого (которых) расположены здание, сооружение, объект незавершенного строительства	57:10:0050301:128

1	2	3
4.	Уникальный учетный номер кадастрового квартала, в границах которого расположены здание, сооружение, объект незавершенного строительства	57:10:0050301
5.	Адрес здания, сооружения, объекта незавершенного строительства	—
5.1.	Сведения о местоположении здания, сооружения, объекта незавершенного строительства (при отсутствии адреса) в структурированном в соответствии с федеральной информационной адресной системой виде	Российская Федерация, Орловская область, Орловский р-н
5.2.	Дополнительные сведения о местоположении	СНТ "Ветеран", участок 28
6.	Иные сведения	—

3. Пояснения к сведениям об объекте недвижимости с кадастровым номером 57:10:0050301:212 :		
1.	—	

1. Сведения о характерных точках контура объекта недвижимости с кадастровым номером 57:10:0050301:214 :		
Система координат МСК-57 зона 1 Зона № 1		

Обоз- начение харак- терных точек границ	Содержатся в Едином государственном реестре недвижимости			Определены в ходе выполнения комплексных кадастровых работ			Метод определения координат	Формулы, примененные для расчета средней квадратической погрешности определения координат характерных точек (Mt), м, с подставленными в такие формулы значениями и итоговые (вычисленные) значения Mt, м
	координаты, м		Радиус, м	координаты, м		Радиус, м		
	X	Y	R	X	Y	R		
1	2	3	4	5	6	7	8	9
н1О	—	—	—	352 878,55	1 282 720,83	—	Метод спутниковых геодезических измерений (определений)	$\sqrt{(0,07^2 + 0,07^2)} = 0,10$
н2О	—	—	—	352 871,14	1 282 723,85	—		
н3О	—	—	—	352 868,63	1 282 717,69	—		
н4О	—	—	—	352 876,04	1 282 714,68	—		
н1О	—	—	—	352 878,55	1 282 720,83	—		

2. Сведения о характеристиках объекта недвижимости с кадастровым номером 57:10:0050301:214 :									
№ п/п		Наименование характеристики				Значение характеристики			
1		2				3			
1.		Вид объекта недвижимости				Здание			
2.		Ранее присвоенный государственный учетный номер (инвентарный) здания, сооружения, объекта незавершенного строительства				—			
3.		Кадастровый номер земельного участка (земельных участков), в границах которого (которых) расположены здание, сооружение, объект незавершенного строительства				57:10:0050301:24			
4.		Уникальный учетный номер кадастрового квартала, в границах которого расположены здание, сооружение, объект незавершенного строительства				57:10:0050301			
5.		Адрес здания, сооружения, объекта незавершенного строительства				—			
5.1.		Сведения о местоположении здания, сооружения, объекта незавершенного строительства (при отсутствии адреса) в структурированном в соответствии с федеральной информационной адресной системой виде				Российская Федерация, Орловская область, Орловский р-н			
5.2.		Дополнительные сведения о местоположении				СТ "Ветеран", земельный участок №158			
6.		Иные сведения				—			
3. Пояснения к сведениям об объекте недвижимости с кадастровым номером 57:10:0050301:214 :									
1.		—							
1. Сведения о характерных точках контура объекта недвижимости с кадастровым номером 57:10:0050301:216 :									
Система координат МСК-57 зона 1 Зона № 1									
Обоз- начение харак- терных точек границ	Содержатся в Едином государственном реестре недвижимости			Определены в ходе выполнения комплексных кадастровых работ			Метод определения координат	Формулы, примененные для расчета средней квадратической погрешности определения координат характерных точек (Mt), м, с подставленными в такие формулы значениями и итоговые (вычисленные) значения Mt, м	
	координаты, м		Радиус, м	координаты, м		Радиус, м			
	X	Y	R	X	Y	R			
1	2	3	4	5	6	7	8	9	
н1О	—	—	—	353 423,12	1 282 527,58	—	Метод спутниковых геодезических измерений (определений)	$\sqrt{(0,07^2 + 0,07^2)} = 0,10$	

1	2	3	4	5	6	7	8	9
н2О	—	—	—	353 418,52	1 282 526,11	—	Метод спутниковых геодезических измерений (определений)	$\sqrt{(0,07^2 + 0,07^2)} = 0,10$
н3О	—	—	—	353 419,86	1 282 521,92	—		
н4О	—	—	—	353 424,46	1 282 523,39	—		
н1О	—	—	—	353 423,12	1 282 527,58	—		

2. Сведения о характеристиках объекта недвижимости с кадастровым номером 57:10:0050301:216 :

№ п/п	Наименование характеристики	Значение характеристики
1	2	3
1.	Вид объекта недвижимости	Здание
2.	Ранее присвоенный государственный учетный номер (инвентарный) здания, сооружения, объекта незавершенного строительства	—
3.	Кадастровый номер земельного участка (земельных участков), в границах которого (которых) расположены здание, сооружение, объект незавершенного строительства	57:10:0050301:7
4.	Уникальный учетный номер кадастрового квартала, в границах которого расположены здание, сооружение, объект незавершенного строительства	57:10:0050301
5.	Адрес здания, сооружения, объекта незавершенного строительства	—
5.1.	Сведения о местоположении здания, сооружения, объекта незавершенного строительства (при отсутствии адреса) в структурированном в соответствии с федеральной информационной адресной системой виде	Российская Федерация, Орловская область, Орловский р-н
5.2.	Дополнительные сведения о местоположении	Сабуровский с/с, СТ "Ветеран", садовый домик №20
6.	Иные сведения	—

3. Пояснения к сведениям об объекте недвижимости с кадастровым номером 57:10:0050301:216 :

1.	—
----	---

1. Сведения о характерных точках контура объекта недвижимости с кадастровым номером 57:10:0050301:217 :

Система координат МСК-57 зона 1							Зона № 1	
Обозначение характерных точек границ	Содержатся в Едином государственном реестре недвижимости			Определены в ходе выполнения комплексных кадастровых работ			Метод определения координат	Формулы, примененные для расчета средней квадратической погрешности определения координат характерных точек (Mt), м, с подставленными в такие формулы значениями и итоговые (вычисленные) значения Mt, м
	координаты, м		Радиус, м	координаты, м		Радиус, м		
	X	Y	R	X	Y	R		
1	2	3	4	5	6	7	8	9
н1О	—	—	—	352 852,71	1 282 687,42	—	Метод спутниковых геодезических измерений (определений)	$\sqrt{(0,07^2 + 0,07^2)} = 0,10$
н2О	—	—	—	352 857,76	1 282 684,82	—		
н3О	—	—	—	352 855,35	1 282 680,35	—		
н4О	—	—	—	352 851,76	1 282 682,28	—		
н5О	—	—	—	352 852,36	1 282 683,70	—		
н6О	—	—	—	352 851,03	1 282 684,45	—		
н1О	—	—	—	352 852,71	1 282 687,42	—		

2. Сведения о характеристиках объекта недвижимости с кадастровым номером 57:10:0050301:217 :

№ п/п	Наименование характеристики	Значение характеристики
1	2	3
1.	Вид объекта недвижимости	Здание
2.	Ранее присвоенный государственный учетный номер (инвентарный) здания, сооружения, объекта незавершенного строительства	—
3.	Кадастровый номер земельного участка (земельных участков), в границах которого (которых) расположены здание, сооружение, объект незавершенного строительства	57:10:0050301:57

1	2					3				
4.	Уникальный учетный номер кадастрового квартала, в границах которого расположены здание, сооружение, объект незавершенного строительства					57:10:0050301				
5.	Адрес здания, сооружения, объекта незавершенного строительства					—				
5.1.	Сведения о местоположении здания, сооружения, объекта незавершенного строительства (при отсутствии адреса) в структурированном в соответствии с федеральной информационной адресной системой виде					Российская Федерация, Орловская область, Орловский р-н				
5.2.	Дополнительные сведения о местоположении					СНТ "Ветеран", уч.116				
6.	Иные сведения					—				
3. Пояснения к сведениям об объекте недвижимости с кадастровым номером 57:10:0050301:217 :										
1.	—									
1. Сведения о характерных точках контура объекта недвижимости с кадастровым номером 57:10:0050301:218 :										
Система координат МСК-57 зона 1 Зона № 1										
Обозначение характерных точек границ	Содержатся в Едином государственном реестре недвижимости			Определены в ходе выполнения комплексных кадастровых работ			Метод определения координат	Формулы, примененные для расчета средней квадратической погрешности определения координат характерных точек (Mt), м, с подставленными в такие формулы значениями и итоговые (вычисленные) значения Mt, м		
	координаты, м		Радиус, м	координаты, м		Радиус, м				
	X	Y	R	X	Y	R				
1	2	3	4	5	6	7	8	9		
н1О	—	—	—	352 978,62	1 282 612,08	—	Метод спутниковых геодезических измерений (определений)	$\sqrt{(0,07^2 + 0,07^2)} = 0,10$		
н2О	—	—	—	352 981,74	1 282 616,99	—				
н3О	—	—	—	352 977,70	1 282 619,44	—				
н4О	—	—	—	352 977,50	1 282 619,10	—				
н5О	—	—	—	352 976,38	1 282 619,79	—				
н6О	—	—	—	352 973,93	1 282 615,36	—				

1	2	3	4	5	6	7	8	9
н7О	—	—	—	352 975,18	1 282 614,69	—	Метод спутниковых геодезических измерений (определений)	$\sqrt{(0,07^2 + 0,07^2)} = 0,10$
н8О	—	—	—	352 975,01	1 282 614,40	—		
н1О	—	—	—	352 978,62	1 282 612,08	—		

2. Сведения о характеристиках объекта недвижимости с кадастровым номером 57:10:0050301:218 :

№ п/п	Наименование характеристики	Значение характеристики
1	2	3
1.	Вид объекта недвижимости	Здание
2.	Ранее присвоенный государственный учетный номер (инвентарный) здания, сооружения, объекта незавершенного строительства	—
3.	Кадастровый номер земельного участка (земельных участков), в границах которого (которых) расположены здание, сооружение, объект незавершенного строительства	57:10:0050301:2
4.	Уникальный учетный номер кадастрового квартала, в границах которого расположены здание, сооружение, объект незавершенного строительства	57:10:0050301
5.	Адрес здания, сооружения, объекта незавершенного строительства	—
5.1.	Сведения о местоположении здания, сооружения, объекта незавершенного строительства (при отсутствии адреса) в структурированном в соответствии с федеральной информационной адресной системой виде	Российская Федерация, Орловская область, Орловский р-н
5.2.	Дополнительные сведения о местоположении	СНТ "Ветеран", уч.123
6.	Иные сведения	—

3. Пояснения к сведениям об объекте недвижимости с кадастровым номером 57:10:0050301:218 :

1.	—
----	---

1. Сведения о характерных точках контура объекта недвижимости с кадастровым номером 57:10:0050301:219 :

Система координат МСК-57 зона 1							Зона № 1	
Обозначение характерных точек границ	Содержатся в Едином государственном реестре недвижимости			Определены в ходе выполнения комплексных кадастровых работ			Метод определения координат	Формулы, примененные для расчета средней квадратической погрешности определения координат характерных точек (Mt), м, с подставленными в такие формулы значениями и итоговые (вычисленные) значения Mt, м
	координаты, м		Радиус, м	координаты, м		Радиус, м		
	X	Y	R	X	Y	R		
1	2	3	4	5	6	7	8	9
н1О	—	—	—	353 066,18	1 282 566,09	—	Метод спутниковых геодезических измерений (определений)	$\sqrt{(0,07^2 + 0,07^2)} = 0,10$
н2О	—	—	—	353 060,93	1 282 569,27	—		
н3О	—	—	—	353 058,83	1 282 565,81	—		
н4О	—	—	—	353 064,08	1 282 562,63	—		
н1О	—	—	—	353 066,18	1 282 566,09	—		

2. Сведения о характеристиках объекта недвижимости с кадастровым номером 57:10:0050301:219 :

№ п/п	Наименование характеристики	Значение характеристики
1	2	3
1.	Вид объекта недвижимости	Здание
2.	Ранее присвоенный государственный учетный номер (инвентарный) здания, сооружения, объекта незавершенного строительства	—
3.	Кадастровый номер земельного участка (земельных участков), в границах которого (которых) расположены здание, сооружение, объект незавершенного строительства	57:10:0050301:47
4.	Уникальный учетный номер кадастрового квартала, в границах которого расположены здание, сооружение, объект незавершенного строительства	57:10:0050301

1	2					3		
5.	Адрес здания, сооружения, объекта незавершенного строительства					—		
5.1.	Сведения о местоположении здания, сооружения, объекта незавершенного строительства (при отсутствии адреса) в структурированном в соответствии с федеральной информационной адресной системой виде					Российская Федерация, Орловская область, Орловский р-н		
5.2.	Дополнительные сведения о местоположении					Сабуровское с/п, СНТ "Ветеран", садовый домик 128		
6.	Иные сведения					—		
3. Пояснения к сведениям об объекте недвижимости с кадастровым номером 57:10:0050301:219 :								
1.	—							
1. Сведения о характерных точках контура объекта недвижимости с кадастровым номером 57:10:0000000:1032 :								
Система координат МСК-57 зона 1 Зона № 1								
Обоз- начение харак- терных точек границ	Содержатся в Едином государственном реестре недвижимости			Определены в ходе выполнения комплексных кадастровых работ			Метод определения координат	Формулы, примененные для расчета средней квадратической погрешности определения координат характерных точек (Mt), м, с подставленными в такие формулы значениями и итоговые (вычисленные) значения Mt, м
	координаты, м		Радиус, м	координаты, м		Радиус, м		
	X	Y	R	X	Y	R		
1	2	3	4	5	6	7	8	9
н1О	—	—	—	352 888,38	1 282 661,76	—	Метод спутниковых геодезических измерений (определений)	$\sqrt{(0,07^2 + 0,07^2)} = 0,10$
н2О	—	—	—	352 889,42	1 282 663,80	—		
н3О	—	—	—	352 891,19	1 282 662,96	—		
н4О	—	—	—	352 892,73	1 282 666,01	—		
н5О	—	—	—	352 888,71	1 282 668,05	—		
н6О	—	—	—	352 886,14	1 282 662,99	—		
н1О	—	—	—	352 888,38	1 282 661,76	—		

2. Сведения о характеристиках объекта недвижимости с кадастровым номером 57:10:0000000:1032 :									
№ п/п		Наименование характеристики				Значение характеристики			
1		2				3			
1.		Вид объекта недвижимости				Здание			
2.		Ранее присвоенный государственный учетный номер (инвентарный) здания, сооружения, объекта незавершенного строительства				—			
3.		Кадастровый номер земельного участка (земельных участков), в границах которого (которых) расположены здание, сооружение, объект незавершенного строительства				57:10:0050301:55			
4.		Уникальный учетный номер кадастрового квартала, в границах которого расположены здание, сооружение, объект незавершенного строительства				57:10:0050301			
5.		Адрес здания, сооружения, объекта незавершенного строительства				—			
5.1.		Сведения о местоположении здания, сооружения, объекта незавершенного строительства (при отсутствии адреса) в структурированном в соответствии с федеральной информационной адресной системой виде				Российская Федерация, Орловская область, Орловский р-н			
5.2.		Дополнительные сведения о местоположении				в районе п.Дружный, СНТ "Ветеран", участок №118			
6.		Иные сведения				—			
3. Пояснения к сведениям об объекте недвижимости с кадастровым номером 57:10:0000000:1032 :									
1.		—							
1. Сведения о характерных точках контура объекта недвижимости с кадастровым номером 57:10:0000000:1035 :									
Система координат МСК-57 зона 1 Зона № 1									
Обоз- начение харак- терных точек границ	Содержатся в Едином государственном реестре недвижимости			Определены в ходе выполнения комплексных кадастровых работ			Метод определения координат	Формулы, примененные для расчета средней квадратической погрешности определения координат характерных точек (Mt), м, с подставленными в такие формулы значениями и итоговые (вычисленные) значения Mt, м	
	координаты, м		Радиус, м	координаты, м		Радиус, м			
	X	Y	R	X	Y	R			
1	2	3	4	5	6	7	8	9	
н1О	—	—	—	353 397,52	1 282 530,21	—	Метод спутниковых геодезических измерений (определений)	$\sqrt{(0,07^2 + 0,07^2)} = 0,10$	

1	2	3	4	5	6	7	8	9
н2О	—	—	—	353 394,52	1 282 529,33	—	Метод спутниковых геодезических измерений (определений)	$\sqrt{(0,07^2 + 0,07^2)} = 0,10$
н3О	—	—	—	353 395,35	1 282 526,47	—		
н4О	—	—	—	353 398,36	1 282 527,36	—		
н1О	—	—	—	353 397,52	1 282 530,21	—		

2. Сведения о характеристиках объекта недвижимости с кадастровым номером 57:10:0000000:1035 :

№ п/п	Наименование характеристики	Значение характеристики
1	2	3
1.	Вид объекта недвижимости	Здание
2.	Ранее присвоенный государственный учетный номер (инвентарный) здания, сооружения, объекта незавершенного строительства	—
3.	Кадастровый номер земельного участка (земельных участков), в границах которого (которых) расположены здание, сооружение, объект незавершенного строительства	57:10:0050301:170
4.	Уникальный учетный номер кадастрового квартала, в границах которого расположены здание, сооружение, объект незавершенного строительства	57:10:0050301
5.	Адрес здания, сооружения, объекта незавершенного строительства	—
5.1.	Сведения о местоположении здания, сооружения, объекта незавершенного строительства (при отсутствии адреса) в структурированном в соответствии с федеральной информационной адресной системой виде	302521, Российская Федерация, Орловская область, Орловский р-н
5.2.	Дополнительные сведения о местоположении	СТ "Ветеран", уч.31
6.	Иные сведения	—

3. Пояснения к сведениям об объекте недвижимости с кадастровым номером 57:10:0000000:1035 :

1.	—
----	---

1. Сведения о характерных точках контура объекта недвижимости с кадастровым номером							57:10:0000000:1042		
Система координат				МСК-57			Зона № 1		
Обозначение характерных точек границ	Содержатся в Едином государственном реестре недвижимости		Определены в ходе выполнения комплексных кадастровых работ		Метод определения координат		Формулы, примененные для расчета средней квадратической погрешности определения координат характерных точек (Mt), м, с подставленными в такие формулы значениями и итоговые (вычисленные) значения Mt, м		
	координаты, м		Радиус, м	координаты, м				Радиус, м	
	X	Y	R	X				Y	R
1	2	3	4	5	6	7	8	9	
н1О	—	—	—	353 363,48	1 282 564,11	—	Метод спутниковых геодезических измерений (определений)	$\sqrt{(0,07^2 + 0,07^2)} = 0,10$	
н2О	—	—	—	353 359,17	1 282 562,77	—			
н3О	—	—	—	353 360,06	1 282 559,91	—			
н4О	—	—	—	353 364,37	1 282 561,25	—			
н1О	—	—	—	353 363,48	1 282 564,11	—			
2. Сведения о характеристиках объекта недвижимости с кадастровым номером							57:10:0000000:1042		
№ п/п	Наименование характеристики			Значение характеристики					
1	2			3					
1.	Вид объекта недвижимости			Здание					
2.	Ранее присвоенный государственный учетный номер (инвентарный) здания, сооружения, объекта незавершенного строительства			—					
3.	Кадастровый номер земельного участка (земельных участков), в границах которого (которых) расположены здание, сооружение, объект незавершенного строительства			57:10:0050301:117					
4.	Уникальный учетный номер кадастрового квартала, в границах которого расположены здание, сооружение, объект незавершенного строительства			57:10:0050301					

1	2					3			
5.	Адрес здания, сооружения, объекта незавершенного строительства					—			
5.1.	Сведения о местоположении здания, сооружения, объекта незавершенного строительства (при отсутствии адреса) в структурированном в соответствии с федеральной информационной адресной системой виде					302521, Российская Федерация, Орловская область, Орловский р-н			
5.2.	Дополнительные сведения о местоположении					садоводческое некоммерческое товарищество "Ветеран", уч.43			
6.	Иные сведения					—			
3. Пояснения к сведениям об объекте недвижимости с кадастровым номером 57:10:0000000:1042 :									
1.	—								
1. Сведения о характерных точках контура объекта недвижимости с кадастровым номером 57:10:0000000:1045 :									
Система координат МСК-57 зона 1 Зона № 1									
Обоз- начение харак- терных точек границ	Содержатся в Едином государственном реестре недвижимости			Определены в ходе выполнения комплексных кадастровых работ			Метод определения координат	Формулы, примененные для расчета средней квадратической погрешности определения координат характерных точек (Mt), м, с подставленными в такие формулы значениями и итоговые (вычисленные) значения Mt, м	
	координаты, м		Радиус, м	координаты, м		Радиус, м			
	X	Y	R	X	Y	R			
1	2	3	4	5	6	7	8	9	
н1О	—	—	—	353 274,80	1 282 477,77	—	Метод спутниковых геодезических измерений (определений)	$\sqrt{(0,07^2 + 0,07^2)} = 0,10$	
н2О	—	—	—	353 273,33	1 282 481,96	—			
н3О	—	—	—	353 270,39	1 282 480,75	—			
н4О	—	—	—	353 272,07	1 282 476,64	—			
н1О	—	—	—	353 274,80	1 282 477,77	—			
2. Сведения о характеристиках объекта недвижимости с кадастровым номером 57:10:0000000:1045 :									
№ п/п	Наименование характеристики					Значение характеристики			
1	2					3			
1.	Вид объекта недвижимости					Здание			

1	2					3		
2.	Ранее присвоенный государственный учетный номер (инвентарный) здания, сооружения, объекта незавершенного строительства					—		
3.	Кадастровый номер земельного участка (земельных участков), в границах которого (которых) расположены здание, сооружение, объект незавершенного строительства					57:10:0050301:141		
4.	Уникальный учетный номер кадастрового квартала, в границах которого расположены здание, сооружение, объект незавершенного строительства					57:10:0050301		
5.	Адрес здания, сооружения, объекта незавершенного строительства					—		
5.1.	Сведения о местоположении здания, сооружения, объекта незавершенного строительства (при отсутствии адреса) в структурированном в соответствии с федеральной информационной адресной системой виде					302521, Российская Федерация, Орловская область, Орловский р-н		
5.2.	Дополнительные сведения о местоположении					СТ "Ветеран", д.13		
6.	Иные сведения					—		
3. Пояснения к сведениям об объекте недвижимости с кадастровым номером 57:10:0000000:1045:								
1.	—							
1. Сведения о характерных точках контура объекта недвижимости с кадастровым номером 57:10:0000000:1072:								
Система координат МСК-57 зона 1 Зона № 1								
Обоз- начение харак- терных точек границ	Содержатся в Едином государственном реестре недвижимости			Определены в ходе выполнения комплексных кадастровых работ			Метод определения координат	Формулы, примененные для расчета средней квадратической погрешности определения координат характерных точек (Mt), м, с подставленными в такие формулы значениями и итоговые (вычисленные) значения Mt, м
	координаты, м		Радиус, м	координаты, м		Радиус, м		
	X	Y	R	X	Y	R		
1	2	3	4	5	6	7	8	9
н1О	—	—	—	353 303,39	1 282 559,03	—	Метод спутниковых геодезических измерений (определений)	$\sqrt{(0,07^2 + 0,07^2)} = 0,10$
н2О	—	—	—	353 297,79	1 282 557,34	—		
н3О	—	—	—	353 298,75	1 282 554,17	—		

1. Сведения о характерных точках контура объекта недвижимости с кадастровым номером 57:10:0000000:1079 :

Система координат МСК-57 зона 1							Зона № 1	
Обозначение характерных точек границ	Содержатся в Едином государственном реестре недвижимости			Определены в ходе выполнения комплексных кадастровых работ			Метод определения координат	Формулы, примененные для расчета средней квадратической погрешности определения координат характерных точек (Mt), м, с подставленными в такие формулы значениями и итоговые (вычисленные) значения Mt, м
	координаты, м		Радиус, м	координаты, м		Радиус, м		
	X	Y	R	X	Y	R		
1	2	3	4	5	6	7	8	9
н1О	—	—	—	353 320,81	1 282 447,95	—	Метод спутниковых геодезических измерений (определений)	$\sqrt{(0,07^2 + 0,07^2)} = 0,10$
н2О	—	—	—	353 319,40	1 282 451,79	—		
н3О	—	—	—	353 320,66	1 282 452,24	—		
н4О	—	—	—	353 320,02	1 282 454,03	—		
н5О	—	—	—	353 313,31	1 282 451,60	—		
н6О	—	—	—	353 315,35	1 282 446,01	—		
н1О	—	—	—	353 320,81	1 282 447,95	—		

2. Сведения о характеристиках объекта недвижимости с кадастровым номером 57:10:0000000:1079 :

№ п/п	Наименование характеристики	Значение характеристики
1	2	3
1.	Вид объекта недвижимости	Здание
2.	Ранее присвоенный государственный учетный номер (инвентарный) здания, сооружения, объекта незавершенного строительства	—
3.	Кадастровый номер земельного участка (земельных участков), в границах которого (которых) расположены здание, сооружение, объект незавершенного строительства	57:10:0050301:149

1	2	3
4.	Уникальный учетный номер кадастрового квартала, в границах которого расположены здание, сооружение, объект незавершенного строительства	57:10:0050301
5.	Адрес здания, сооружения, объекта незавершенного строительства	—
5.1.	Сведения о местоположении здания, сооружения, объекта незавершенного строительства (при отсутствии адреса) в структурированном в соответствии с федеральной информационной адресной системой виде	302521, Российская Федерация, Орловская область, Орловский р-н
5.2.	Дополнительные сведения о местоположении	садоводческое некоммерческое товарищество "Ветеран", уч.3
6.	Иные сведения	—

3. Пояснения к сведениям об объекте недвижимости с кадастровым номером

57:10:0000000:1079

:

1.

—

1. Сведения о характерных точках контура объекта недвижимости с кадастровым номером

57:10:0000000:1104

:

Система координат

МСК-57 зона 1

Зона №

1

Обоз- начение харак- терных точек границ	Содержатся в Едином государственном реестре недвижимости			Определены в ходе выполнения комплексных кадастровых работ			Метод определения координат	Формулы, примененные для расчета средней квадратической погрешности определения координат характерных точек (Mt), м, с подставленными в такие формулы значениями и итоговые (вычисленные) значения Mt, м
	координаты, м		Радиус, м	координаты, м		Радиус, м		
	X	Y	R	X	Y	R		
1	2	3	4	5	6	7	8	9
н1О	—	—	—	353 132,60	1 282 679,33	—	Метод спутниковых геодезических измерений (определений)	$\sqrt{(0,07^2 + 0,07^2)} = 0,10$
н2О	—	—	—	353 126,21	1 282 677,13	—		
н3О	—	—	—	353 128,25	1 282 671,21	—		
н4О	—	—	—	353 134,65	1 282 673,42	—		
н1О	—	—	—	353 132,60	1 282 679,33	—		

2. Сведения о характеристиках объекта недвижимости с кадастровым номером 57:10:0000000:1104 :									
№ п/п		Наименование характеристики				Значение характеристики			
1		2				3			
1.		Вид объекта недвижимости				Здание			
2.		Ранее присвоенный государственный учетный номер (инвентарный) здания, сооружения, объекта незавершенного строительства				—			
3.		Кадастровый номер земельного участка (земельных участков), в границах которого (которых) расположены здание, сооружение, объект незавершенного строительства				57:10:0050301:74			
4.		Уникальный учетный номер кадастрового квартала, в границах которого расположены здание, сооружение, объект незавершенного строительства				57:10:0050301			
5.		Адрес здания, сооружения, объекта незавершенного строительства				—			
5.1.		Сведения о местоположении здания, сооружения, объекта незавершенного строительства (при отсутствии адреса) в структурированном в соответствии с федеральной информационной адресной системой виде				Российская Федерация, Орловская область, Орловский р-н			
5.2.		Дополнительные сведения о местоположении				СНТ "Ветеран", в районе п. Дружный, уч.№ 94			
6.		Иные сведения				—			
3. Пояснения к сведениям об объекте недвижимости с кадастровым номером 57:10:0000000:1104 :									
1.		—							
1. Сведения о характерных точках контура объекта недвижимости с кадастровым номером 57:10:0050701:227 :									
Система координат МСК-57 зона 1 Зона № 1									
Обоз- начение харак- терных точек границ	Содержатся в Едином государственном реестре недвижимости			Определены в ходе выполнения комплексных кадастровых работ			Метод определения координат	Формулы, примененные для расчета средней квадратической погрешности определения координат характерных точек (Mt), м, с подставленными в такие формулы значениями и итоговые (вычисленные) значения Mt, м	
	координаты, м		Радиус, м	координаты, м		Радиус, м			
	X	Y	R	X	Y	R			
1	2	3	4	5	6	7	8	9	
н1О	—	—	—	352 911,33	1 282 657,65	—	Метод спутниковых геодезических измерений (определений)	$\sqrt{(0,07^2 + 0,07^2)} = 0,10$	

1	2	3	4	5	6	7	8	9
н2О	—	—	—	352 906,15	1 282 659,97	—	Метод спутниковых геодезических измерений (определений)	$\sqrt{(0,07^2 + 0,07^2)} = 0,10$
н3О	—	—	—	352 903,68	1 282 654,48	—		
н4О	—	—	—	352 908,86	1 282 652,16	—		
н1О	—	—	—	352 911,33	1 282 657,65	—		

2. Сведения о характеристиках объекта недвижимости с кадастровым номером 57:10:0050701:227 :

№ п/п	Наименование характеристики	Значение характеристики
1	2	3
1.	Вид объекта недвижимости	Здание
2.	Ранее присвоенный государственный учетный номер (инвентарный) здания, сооружения, объекта незавершенного строительства	—
3.	Кадастровый номер земельного участка (земельных участков), в границах которого (которых) расположены здание, сооружение, объект незавершенного строительства	57:10:0050301:181
4.	Уникальный учетный номер кадастрового квартала, в границах которого расположены здание, сооружение, объект незавершенного строительства	57:10:0050301
5.	Адрес здания, сооружения, объекта незавершенного строительства	—
5.1.	Сведения о местоположении здания, сооружения, объекта незавершенного строительства (при отсутствии адреса) в структурированном в соответствии с федеральной информационной адресной системой виде	Российская Федерация, Орловская область, Орловский р-н
5.2.	Дополнительные сведения о местоположении	СТ "Ветеран", уч.119
6.	Иные сведения	—

3. Пояснения к сведениям об объекте недвижимости с кадастровым номером 57:10:0050701:227 :

1.	—
----	---

1. Сведения о характерных точках контура объекта недвижимости с кадастровым номером 57:10:0051601:262 :

Система координат МСК-57 зона 1							Зона № 1	
Обозначение характерных точек границ	Содержатся в Едином государственном реестре недвижимости			Определены в ходе выполнения комплексных кадастровых работ			Метод определения координат	Формулы, примененные для расчета средней квадратической погрешности определения координат характерных точек (Mt), м, с подставленными в такие формулы значениями и итоговые (вычисленные) значения Mt, м
	координаты, м		Радиус, м	координаты, м		Радиус, м		
	X	Y	R	X	Y	R		
1	2	3	4	5	6	7	8	9
н1О	—	—	—	353 046,26	1 282 528,30	—	Метод спутниковых геодезических измерений (определений)	$\sqrt{(0,07^2 + 0,07^2)} = 0,10$
н2О	—	—	—	353 040,43	1 282 531,55	—		
н3О	—	—	—	353 038,75	1 282 528,53	—		
н4О	—	—	—	353 044,58	1 282 525,28	—		
н1О	—	—	—	353 046,26	1 282 528,30	—		

2. Сведения о характеристиках объекта недвижимости с кадастровым номером 57:10:0051601:262 :

№ п/п	Наименование характеристики	Значение характеристики
1	2	3
1.	Вид объекта недвижимости	Здание
2.	Ранее присвоенный государственный учетный номер (инвентарный) здания, сооружения, объекта незавершенного строительства	—
3.	Кадастровый номер земельного участка (земельных участков), в границах которого (которых) расположены здание, сооружение, объект незавершенного строительства	57:10:0050301:62
4.	Уникальный учетный номер кадастрового квартала, в границах которого расположены здание, сооружение, объект незавершенного строительства	57:10:0050301

1	2					3			
5.	Адрес здания, сооружения, объекта незавершенного строительства					—			
5.1.	Сведения о местоположении здания, сооружения, объекта незавершенного строительства (при отсутствии адреса) в структурированном в соответствии с федеральной информационной адресной системой виде					Российская Федерация, Орловская область, Орловский р-н			
5.2.	Дополнительные сведения о местоположении					СНТ "Ветеран", в районе п. Дружный, участок 109			
6.	Иные сведения					—			
3. Пояснения к сведениям об объекте недвижимости с кадастровым номером 57:10:0051601:262 :									
1.	—								
1. Сведения о характерных точках контура объекта недвижимости с кадастровым номером 57:10:0051601:236 :									
Система координат МСК-57 зона 1 Зона № 1									
Обоз- начение харак- терных точек границ	Содержатся в Едином государственном реестре недвижимости			Определены в ходе выполнения комплексных кадастровых работ			Метод определения координат	Формулы, примененные для расчета средней квадратической погрешности определения координат характерных точек (Mt), м, с подставленными в такие формулы значениями и итоговые (вычисленные) значения Mt, м	
	координаты, м		Радиус, м	координаты, м		Радиус, м			
	X	Y	R	X	Y	R			
1	2	3	4	5	6	7	8	9	
н1О	—	—	—	353 276,63	1 282 433,28	—	Метод спутниковых геодезических измерений (определений)	$\sqrt{(0,07^2 + 0,07^2)} = 0,10$	
н2О	—	—	—	353 274,43	1 282 442,06	—			
н3О	—	—	—	353 264,98	1 282 439,69	—			
н4О	—	—	—	353 267,18	1 282 430,92	—			
н1О	—	—	—	353 276,63	1 282 433,28	—			
2. Сведения о характеристиках объекта недвижимости с кадастровым номером 57:10:0051601:236 :									
№ п/п	Наименование характеристики					Значение характеристики			
1	2					3			
1.	Вид объекта недвижимости					Здание			

1	2	3
2.	Ранее присвоенный государственный учетный номер (инвентарный) здания, сооружения, объекта незавершенного строительства	—
3.	Кадастровый номер земельного участка (земельных участков), в границах которого (которых) расположены здание, сооружение, объект незавершенного строительства	57:10:0050301:5
4.	Уникальный учетный номер кадастрового квартала, в границах которого расположены здание, сооружение, объект незавершенного строительства	57:10:0050301
5.	Адрес здания, сооружения, объекта незавершенного строительства	—
5.1.	Сведения о местоположении здания, сооружения, объекта незавершенного строительства (при отсутствии адреса) в структурированном в соответствии с федеральной информационной адресной системой виде	Российская Федерация, Орловская область, Орловский р-н
5.2.	Дополнительные сведения о местоположении	в районе п. Дружный, СНТ "Ветеран", участок 1
6.	Иные сведения	—

3. Пояснения к сведениям об объекте недвижимости с кадастровым номером 57:10:0051601:236 :

1.	—
----	---

1. Сведения о характерных точках контура объекта недвижимости с кадастровым номером 57:10:0000000:1068 :

Система координат				МСК-57 зона 1			Зона № 1	
Обоз- начение харак- терных точек границ	Содержатся в Едином государственном реестре недвижимости			Определены в ходе выполнения комплексных кадастровых работ			Метод определения координат	Формулы, примененные для расчета средней квадратической погрешности определения координат характерных точек (Mt), м, с подставленными в такие формулы значениями и итоговые (вычисленные) значения Mt, м
	координаты, м		Радиус, м	координаты, м		Радиус, м		
	X	Y	R	X	Y	R		
1	2	3	4	5	6	7	8	9
н1О	—	—	—	353 032,31	1 282 543,14	—	Метод спутниковых геодезических измерений (определений)	$\sqrt{(0,07^2 + 0,07^2)} = 0,10$
н2О	—	—	—	353 025,83	1 282 547,07	—		
н3О	—	—	—	353 021,98	1 282 540,72	—		

1	2	3	4	5	6	7	8	9
н4О	—	—	—	353 028,45	1 282 536,79	—	Метод спутниковых геодезических измерений (определений)	$\sqrt{(0,07^2 + 0,07^2)} = 0,10$
н1О	—	—	—	353 032,31	1 282 543,14	—		

2. Сведения о характеристиках объекта недвижимости с кадастровым номером 57:10:0000000:1068 :

№ п/п	Наименование характеристики	Значение характеристики
1	2	3
1.	Вид объекта недвижимости	Здание
2.	Ранее присвоенный государственный учетный номер (инвентарный) здания, сооружения, объекта незавершенного строительства	—
3.	Кадастровый номер земельного участка (земельных участков), в границах которого (которых) расположены здание, сооружение, объект незавершенного строительства	57:10:0050301:63
4.	Уникальный учетный номер кадастрового квартала, в границах которого расположены здание, сооружение, объект незавершенного строительства	57:10:0050301
5.	Адрес здания, сооружения, объекта незавершенного строительства	—
5.1.	Сведения о местоположении здания, сооружения, объекта незавершенного строительства (при отсутствии адреса) в структурированном в соответствии с федеральной информационной адресной системой виде	302521, Российская Федерация, Орловская область, Орловский р-н
5.2.	Дополнительные сведения о местоположении	СТ "Ветеран", уч.108
6.	Иные сведения	—

3. Пояснения к сведениям об объекте недвижимости с кадастровым номером 57:10:0000000:1068 :

1.	—
----	---

1. Сведения о характерных точках контура объекта недвижимости с кадастровым номером							57:10:0050301:201	
Система координат							МСК-57 зона 1	
							Зона № 1	
Обозначение характерных точек границ	Содержатся в Едином государственном реестре недвижимости			Определены в ходе выполнения комплексных кадастровых работ			Метод определения координат	Формулы, примененные для расчета средней квадратической погрешности определения координат характерных точек (Mt), м, с подставленными в такие формулы значениями и итоговые (вычисленные) значения Mt, м
	координаты, м		Радиус, м	координаты, м		Радиус, м		
	X	Y	R	X	Y	R		
1	2	3	4	5	6	7	8	9
н1О	—	—	—	353 026,90	1 282 684,10	—	Метод спутниковых геодезических измерений (определений)	$\sqrt{(0,07^2 + 0,07^2)} = 0,10$
н2О	—	—	—	353 029,51	1 282 688,91	—		
н3О	—	—	—	353 021,89	1 282 693,04	—		
н4О	—	—	—	353 019,28	1 282 688,23	—		
н1О	—	—	—	353 026,90	1 282 684,10	—		
2. Сведения о характеристиках объекта недвижимости с кадастровым номером								
57:10:0050301:201								
№ п/п	Наименование характеристики				Значение характеристики			
1	2				3			
1.	Вид объекта недвижимости				Здание			
2.	Ранее присвоенный государственный учетный номер (инвентарный) здания, сооружения, объекта незавершенного строительства				—			
3.	Кадастровый номер земельного участка (земельных участков), в границах которого (которых) расположены здание, сооружение, объект незавершенного строительства				57:10:0050301:17			
4.	Уникальный учетный номер кадастрового квартала, в границах которого расположены здание, сооружение, объект незавершенного строительства				57:10:0050301			

1	2					3		
5.	Адрес здания, сооружения, объекта незавершенного строительства					—		
5.1.	Сведения о местоположении здания, сооружения, объекта незавершенного строительства (при отсутствии адреса) в структурированном в соответствии с федеральной информационной адресной системой виде					Российская Федерация, Орловская область, Орловский р-н		
5.2.	Дополнительные сведения о местоположении					СНТ "Ветеран", в районе п. Дружный, участок №172		
6.	Иные сведения					—		
3. Пояснения к сведениям об объекте недвижимости с кадастровым номером 57:10:0050301:201 :								
1.	—							
1. Сведения о характерных точках контура объекта недвижимости с кадастровым номером 57:10:0050301:205 :								
Система координат МСК-57 зона 1 Зона № 1								
Обоз- начение харак- терных точек границ	Содержатся в Едином государственном реестре недвижимости			Определены в ходе выполнения комплексных кадастровых работ			Метод определения координат	Формулы, примененные для расчета средней квадратической погрешности определения координат характерных точек (Mt), м, с подставленными в такие формулы значениями и итоговые (вычисленные) значения Mt, м
	координаты, м		Радиус, м	координаты, м		Радиус, м		
	X	Y	R	X	Y	R		
1	2	3	4	5	6	7	8	9
н1О	—	—	—	353 203,40	1 282 545,45	—	Метод спутниковых геодезических измерений (определений)	$\sqrt{(0,07^2 + 0,07^2)} = 0,10$
н2О	—	—	—	353 197,44	1 282 543,21	—		
н3О	—	—	—	353 199,28	1 282 538,31	—		
н4О	—	—	—	353 205,24	1 282 540,55	—		
н1О	—	—	—	353 203,40	1 282 545,45	—		
2. Сведения о характеристиках объекта недвижимости с кадастровым номером 57:10:0050301:205 :								
№ п/п	Наименование характеристики					Значение характеристики		
1	2					3		
1.	Вид объекта недвижимости					Здание		

1	2	3
2.	Ранее присвоенный государственный учетный номер (инвентарный) здания, сооружения, объекта незавершенного строительства	—
3.	Кадастровый номер земельного участка (земельных участков), в границах которого (которых) расположены здание, сооружение, объект незавершенного строительства	57:10:0050301:112
4.	Уникальный учетный номер кадастрового квартала, в границах которого расположены здание, сооружение, объект незавершенного строительства	57:10:0050301
5.	Адрес здания, сооружения, объекта незавершенного строительства	—
5.1.	Сведения о местоположении здания, сооружения, объекта незавершенного строительства (при отсутствии адреса) в структурированном в соответствии с федеральной информационной адресной системой виде	Российская Федерация, Орловская область, Орловский р-н
5.2.	Дополнительные сведения о местоположении	СТ "Ветеран", участок №48
6.	Иные сведения	—

3. Пояснения к сведениям об объекте недвижимости с кадастровым номером 57:10:0050301:205:

1.	—
----	---

1. Сведения о характерных точках контура объекта недвижимости с кадастровым номером 57:10:0050301:207:

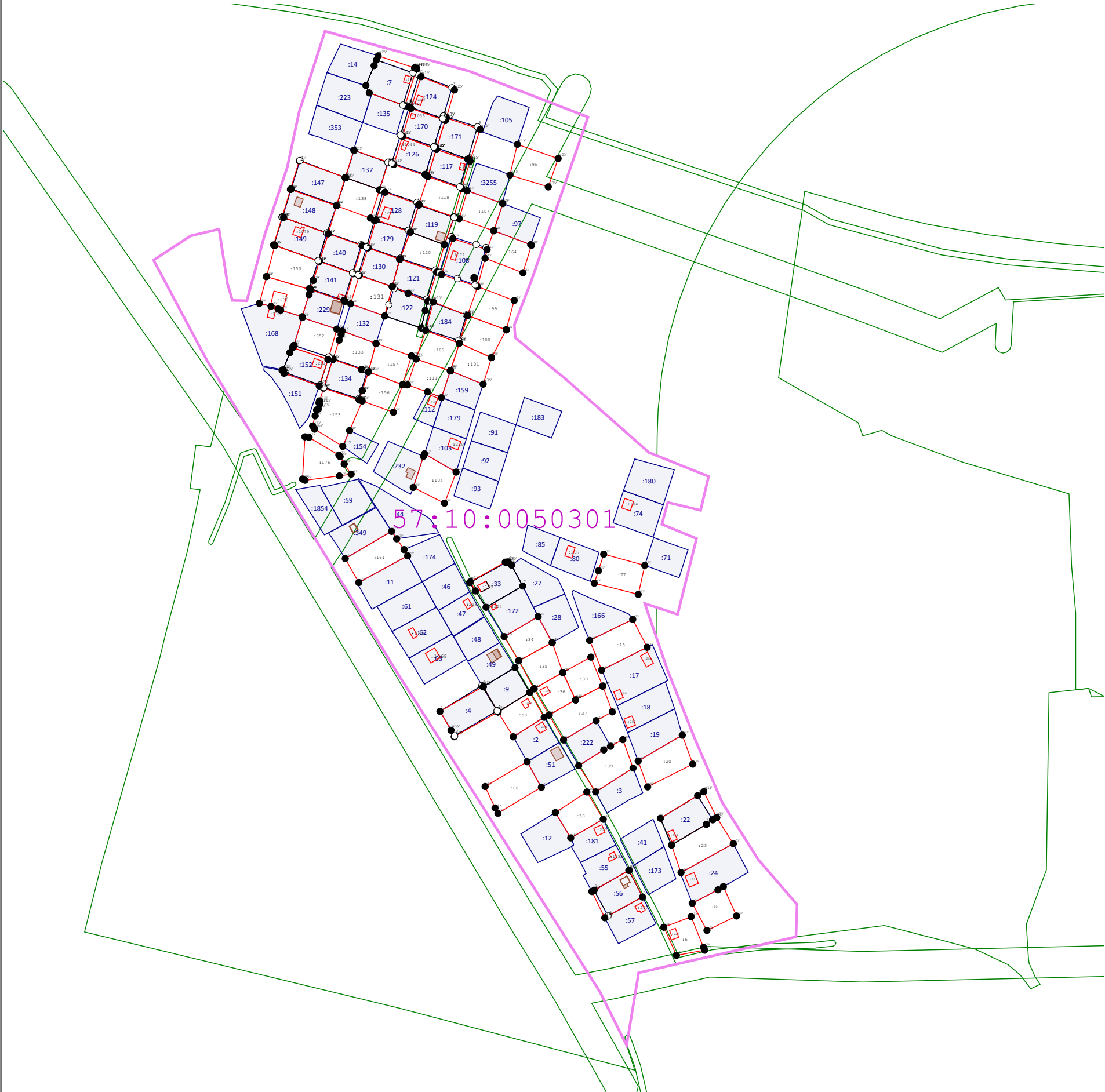
Система координат			МСК-57 зона 1				Зона № 1	
Обозначение характерных точек границ	Содержатся в Едином государственном реестре недвижимости			Определены в ходе выполнения комплексных кадастровых работ			Метод определения координат	Формулы, примененные для расчета средней квадратической погрешности определения координат характерных точек (Mt), м, с подставленными в такие формулы значениями и итоговые (вычисленные) значения Mt, м
	координаты, м		Радиус, м	координаты, м		Радиус, м		
	X	Y	R	X	Y	R		
1	2	3	4	5	6	7	8	9
н1О	—	—	—	353 102,50	1 282 634,59	—	Метод спутниковых геодезических измерений (определений)	$\sqrt{(0,07^2 + 0,07^2)} = 0,10$
н2О	—	—	—	353 101,05	1 282 639,34	—		
н3О	—	—	—	353 093,91	1 282 637,16	—		

1. Сведения о характерных точках контура объекта недвижимости с кадастровым номером							57:10:0000000:1044	
Система координат				МСК-57			Зона № 1	
Обозначение характерных точек границ	Содержатся в Едином государственном реестре недвижимости			Определены в ходе выполнения комплексных кадастровых работ			Метод определения координат	Формулы, примененные для расчета средней квадратической погрешности определения координат характерных точек (Mt), м, с подставленными в такие формулы значениями и итоговые (вычисленные) значения Mt, м
	координаты, м		Радиус, м	координаты, м		Радиус, м		
	X	Y	R	X	Y	R		
1	2	3	4	5	6	7	8	9
н1О	—	—	—	353 374,15	1 282 519,90	—	Метод спутниковых геодезических измерений (определений)	$\sqrt{(0,07^2 + 0,07^2)} = 0,10$
н2О	—	—	—	353 379,93	1 282 522,35	—		
н3О	—	—	—	353 378,76	1 282 525,12	—		
н4О	—	—	—	353 372,98	1 282 522,68	—		
н1О	—	—	—	353 374,15	1 282 519,90	—		
2. Сведения о характеристиках объекта недвижимости с кадастровым номером							57:10:0000000:1044	
№ п/п	Наименование характеристики			Значение характеристики				
1	2			3				
1.	Вид объекта недвижимости			Здание				
2.	Ранее присвоенный государственный учетный номер (инвентарный) здания, сооружения, объекта незавершенного строительства			—				
3.	Кадастровый номер земельного участка (земельных участков), в границах которого (которых) расположены здание, сооружение, объект незавершенного строительства			57:10:0050301:126				
4.	Уникальный учетный номер кадастрового квартала, в границах которого расположены здание, сооружение, объект незавершенного строительства			57:10:0050301				

1	2	3
5.	Адрес здания, сооружения, объекта незавершенного строительства	—
5.1.	Сведения о местоположении здания, сооружения, объекта незавершенного строительства (при отсутствии адреса) в структурированном в соответствии с федеральной информационной адресной системой виде	302521, Российская Федерация, Орловская область, Орловский р-н
5.2.	Дополнительные сведения о местоположении	СНТ "Ветеран", уч.30
6.	Иные сведения	—
3. Пояснения к сведениям об объекте недвижимости с кадастровым номером <u>57:10:0000000:1044</u> :		
1.	—	

Сведения о зданиях, сооружениях, объектах незавершенного строительства, необходимые для исправления реестровых ошибок в сведениях об описании их местоположения								
1. Сведения о характерных точках контура _____ вид объекта недвижимости (здание, сооружение, объект незавершенного строительства)								
с кадастровым номером _____:								
Система координат _____							Зона № _____	
Обоз- начение харак- терных точек границ	Содержатся в Едином государственном реестре недвижимости			Определены в ходе выполнения комплексных кадастровых работ			Метод определения координат	Формулы, примененные для расчета средней квадратической погрешности определения координат характерных точек (Mt), м, с подставленными в такие формулы значениями и итоговые (вычисленные) значения Mt, м
	координаты, м		Радиус, м	координаты, м		Радиус, м		
	X	Y	R	X	Y	R		
1	2	3	4	5	6	7	8	9
2. Иные сведения об объекте недвижимости с кадастровым номером _____:								
1.								
3. Пояснения к сведениям об объекте недвижимости с кадастровым номером _____:								
1.								

Схема границ земельных участков

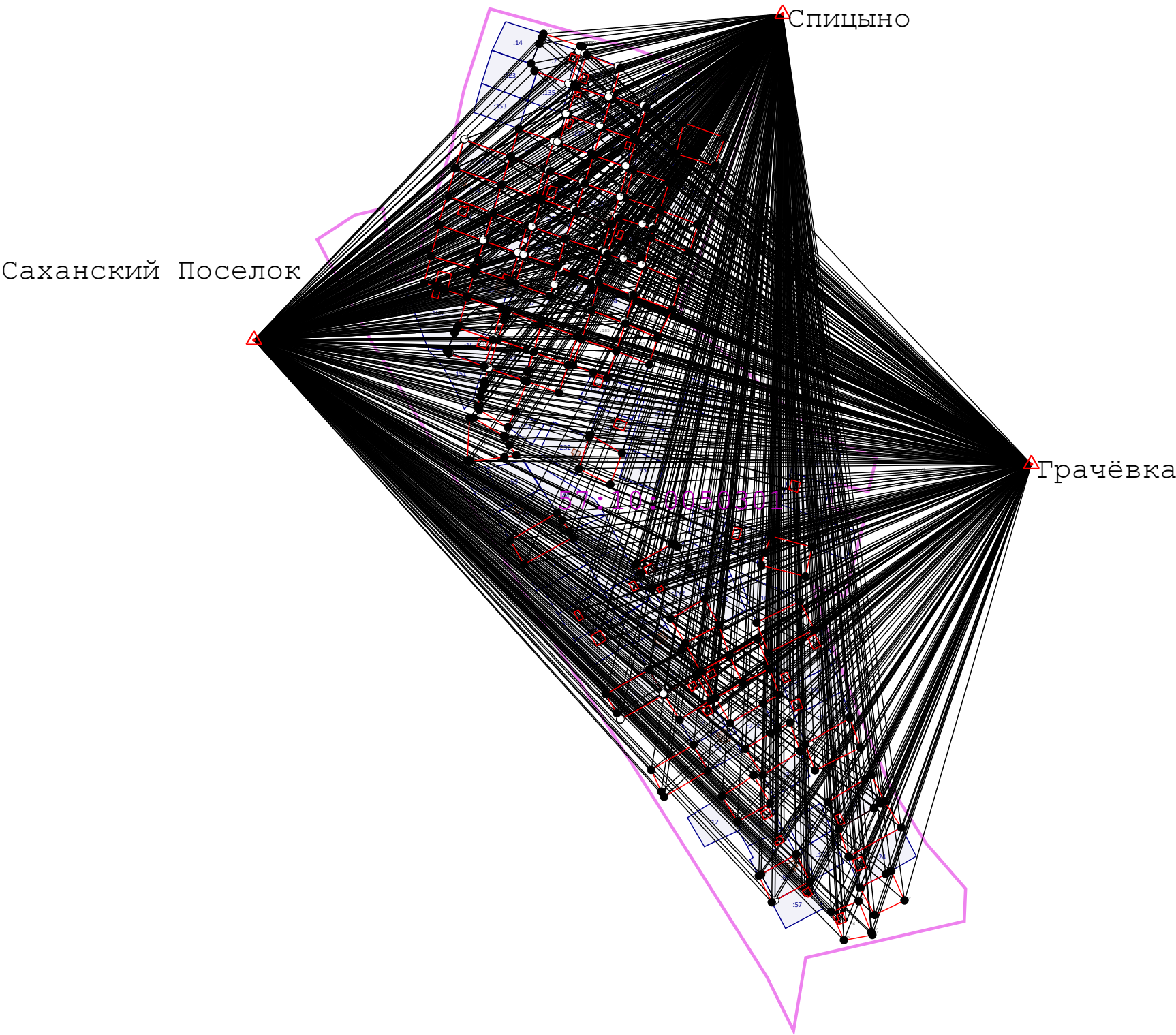


Масштаб 1:3 000



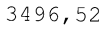




Условные обозначения:

- 57:10:0050301 - Номер кадастрового квартала
- 1 - Образующая точка, сведения о которой позволяют однозначно определить ее местоположение
- 1 ○ - Прекращающая существование точка, сведения о которой не позволяют однозначно определить ее местоположение
- Н1У - Характерная точка границ земельного участка
- - Зона с особым режимом использования (охранная зона)
- - Существующая часть границы, имеющиеся в ГКН сведения о которой достаточны для определения ее местоположения
- - Границы кадастрового квартала
- 57:10:0051401 - Номер кадастрового квартала
- : 4 - Кадастровый номер объекта недвижимости
- - Существующая часть границы, имеющиеся в ГКН сведения о которой достаточны для определения ее местоположения
- - Вновь образованная часть границы, сведения о которой достаточны для определения ее местоположения
- - Существующая часть границы, имеющиеся в ГКН сведения о которой не достаточны для определения ее местоположения

Схема геодезических построений



Условные обозначения:

-  - базовая точка спутниковых определений и ее обозначение
-  - Направление геодезических построений при определении координат характерных точек границ земельного участка
-  - Расстояние от базовой станции до характерной точки образуемого земельного участка
-  - Границы кадастрового квартала
-  - Существующая часть границы, имеющиеся в ГКН сведения о которой достаточны для определения ее местоположения
-  - Вновь образованная часть границы, сведения о которой достаточны для определения ее местоположения
-  - Существующая часть границы, имеющиеся в ГКН сведения о которой не достаточны для определения ее местоположения